ПРИЛОЖЕНИЕ
к схеме размещения нестационарных торговых объектов на территории муниципального образования "Город Архангельск"

графическая план-схема объекта 1.1.2

Ломоносовский территориальный округ г.Архангельска
пересечение проспекта Троицкого и улицы Поморской,
остановочный комплекс у ТЦ "Гранд Плаза"

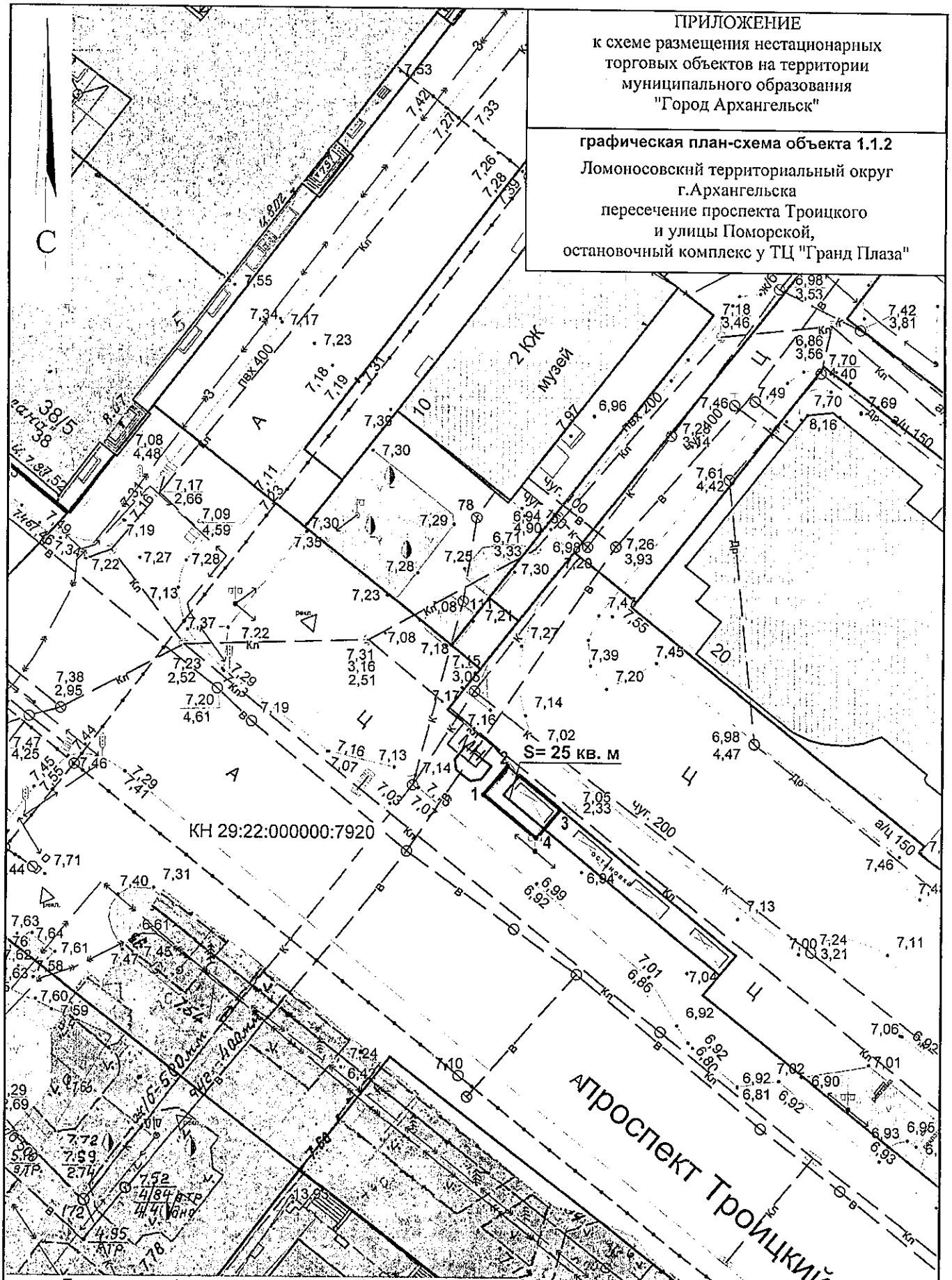

Площадь нестационарного торгового объекта 25 кв.м

система координат МСК 29

Обозначение характерных точек границ	координаты, м	
	X	Y
1	650808.33	2519675.13
2	650811.28	2519677.37
3	650807.22	2519682.70
4	650804.27	2519680.46

УСЛОВНЫЕ ОБОЗНАЧЕНИЯ:

—— граница места расположения нестационарного торгового объекта

• 1 обозначение характерной точки границы

М 1:500

ПРИЛОЖЕНИЕ
к схеме размещения нестационарных торговых объектов на территории муниципального образования "Город Архангельск"

графическая план-схема объекта 1.2.6

Октябрьский территориальный округ
г.Архангельска
Пересечение проспекта Ломоносова
и улицы Логинова,
остановочный комплекс

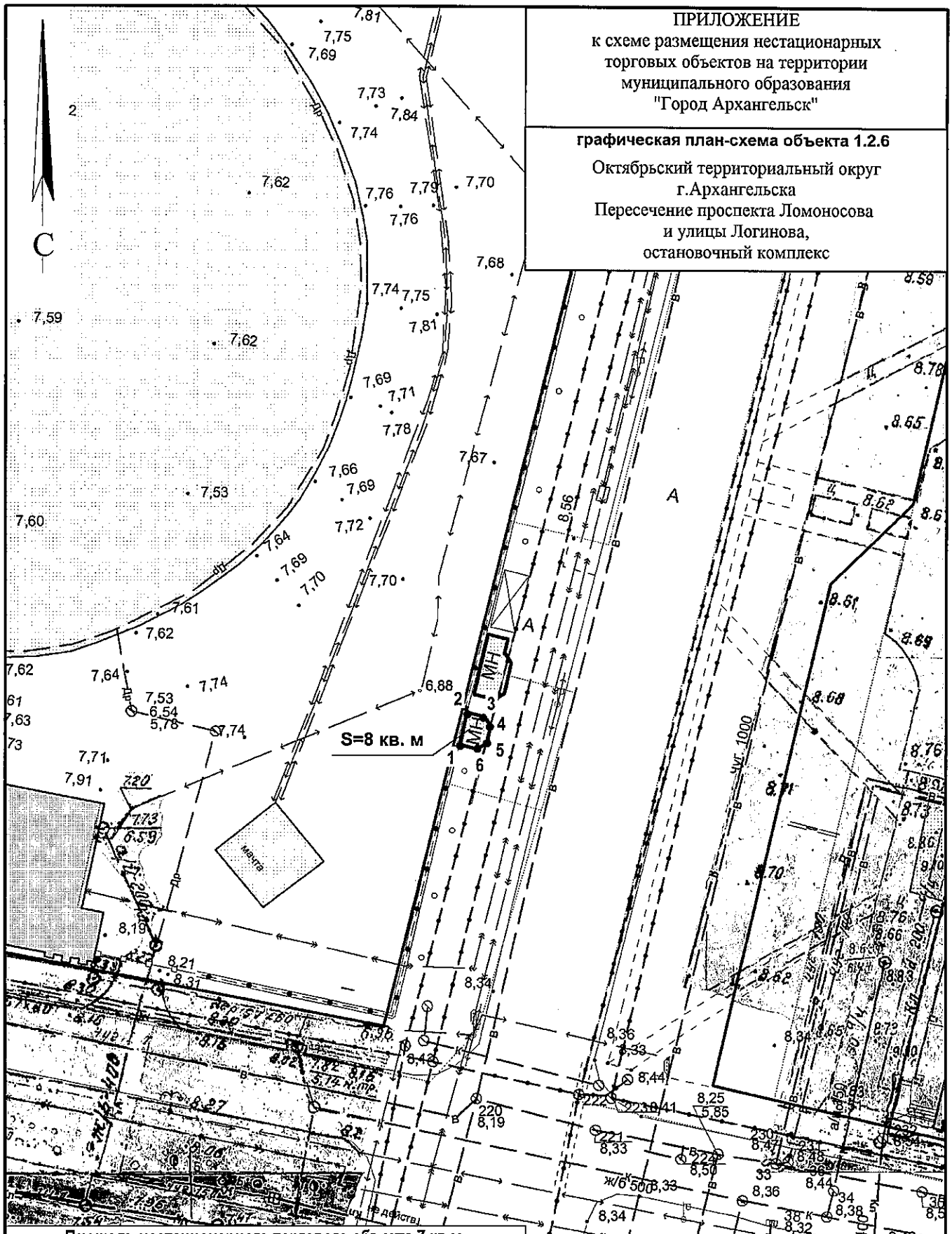

Площадь нестационарного торгового объекта 7 кв.м.

Обозначение характерных точек границ	координаты, м (система координат МСК 29)	
	X	Y
1	652470.07	2519589.82
2	652473.24	2519590.47
3	652472.87	2519592.18
4	652472.00	2519592.78
5	652470.32	2519592.46
6	652469.73	2519591.57

УСЛОВНЫЕ ОБОЗНАЧЕНИЯ:

—— граница места расположения нестационарного торгового объекта

• 1 обозначение характерной точки границы

М 1:500

ПРИЛОЖЕНИЕ
к схеме размещения нестационарных торговых объектов на территории муниципального образования "Город Архангельск"

графическая план-схема объекта 1.2.17

Октябрьский территориальный округ
г.Архангельска
Проспект Ломоносова, 259,
у магазина "Афанасий"

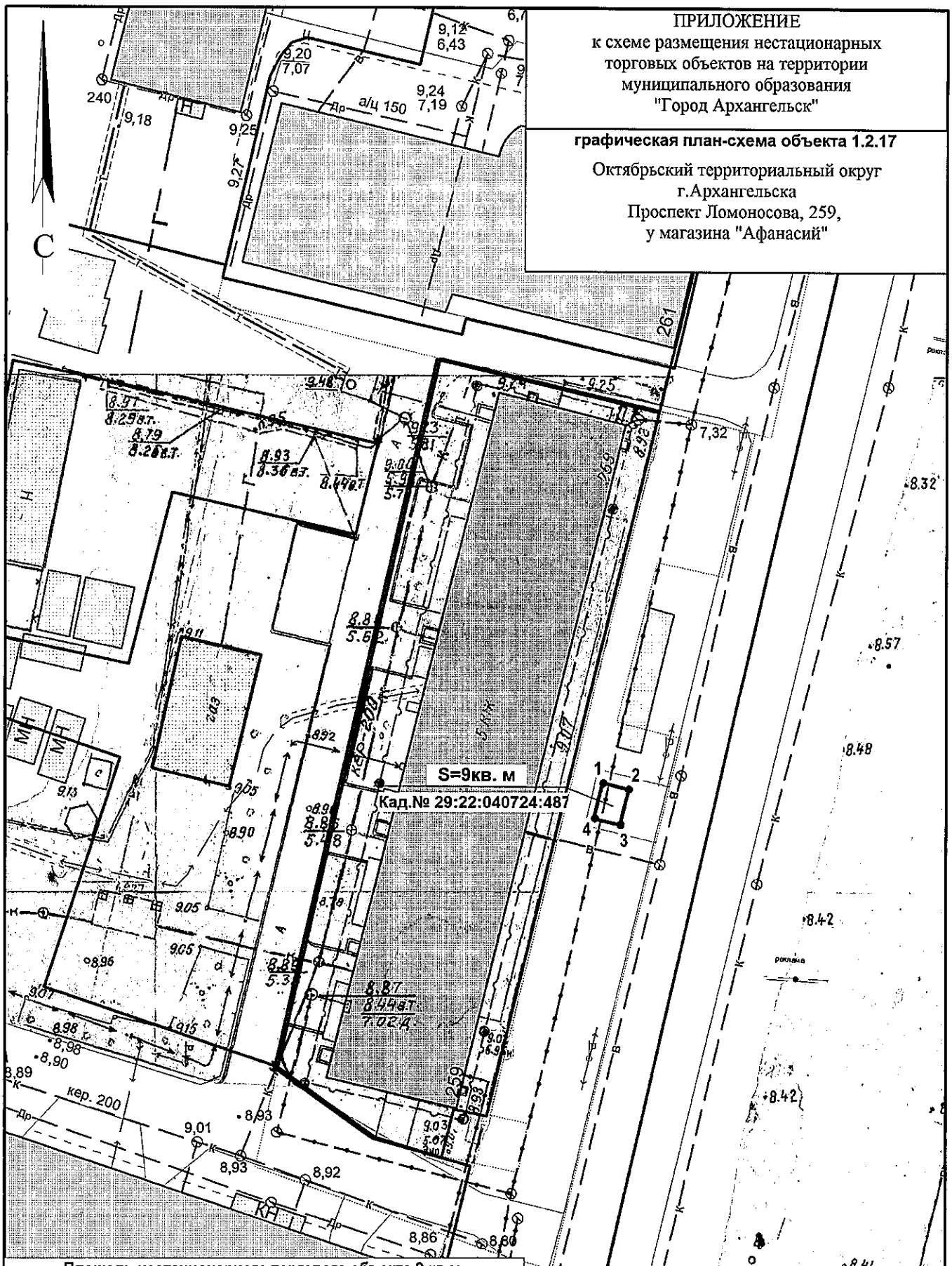

Площадь нестационарного торгового объекта 9 кв.м.

Обозначение характерных точек границ	система координат МСК 29 координаты, м	
	X	Y
1	653145.22	2519731.36
2	653144.70	2519733.93
3	653141.22	2519733.24
4	653141.74	2519730.67

УСЛОВНЫЕ ОБОЗНАЧЕНИЯ:

—— граница места расположения нестационарного торгового объекта

• 1 обозначение характерной точки границы

М 1:500

ПРИЛОЖЕНИЕ
к схеме размещения нестационарных торговых объектов на территории муниципального образования "Город Архангельск"

графическая план-схема объекта 1.2.24

Октябрьский территориальный округ
г.Архангельска
Проспект Обводный канал, 97,
остановочный комплекс

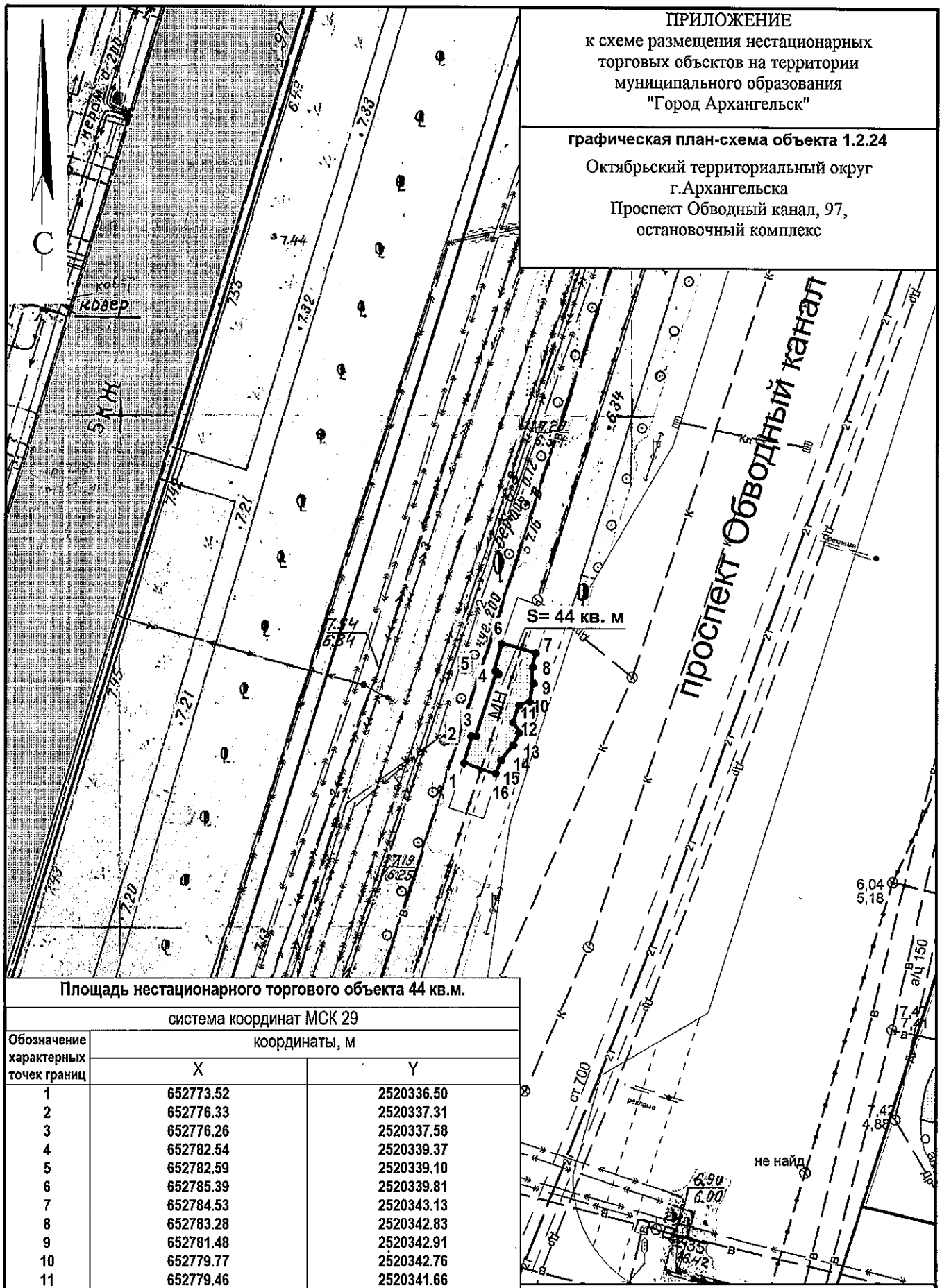

Площадь нестационарного торгового объекта 44 кв.м.

система координат МСК 29

Обозначение характерных точек границ	координаты, м	
	X	Y
1	652773.52	2520336.50
2	652776.33	2520337.31
3	652776.26	2520337.58
4	652782.54	2520339.37
5	652782.59	2520339.10
6	652785.39	2520339.81
7	652784.53	2520343.13
8	652783.28	2520342.83
9	652781.48	2520342.91
10	652779.77	2520342.76
11	652779.46	2520341.66
12	652777.66	2520341.21
13	652776.80	2520341.92
14	652775.53	2520341.31
15	652773.90	2520340.14
16	652772.54	2520339.71

УСЛОВНЫЕ ОБОЗНАЧЕНИЯ:

граница места расположения нестационарного торгового объекта

• 1 обозначение характерной точки границы

М 1:500

ПРИЛОЖЕНИЕ
к схеме размещения нестационарных торговых объектов на территории муниципального образования "Город Архангельск"

графическая план-схема объекта 1.2.43

Октябрьский территориальный округ
г.Архангельска
Улица Гагарина,42,
остановочный комплекс

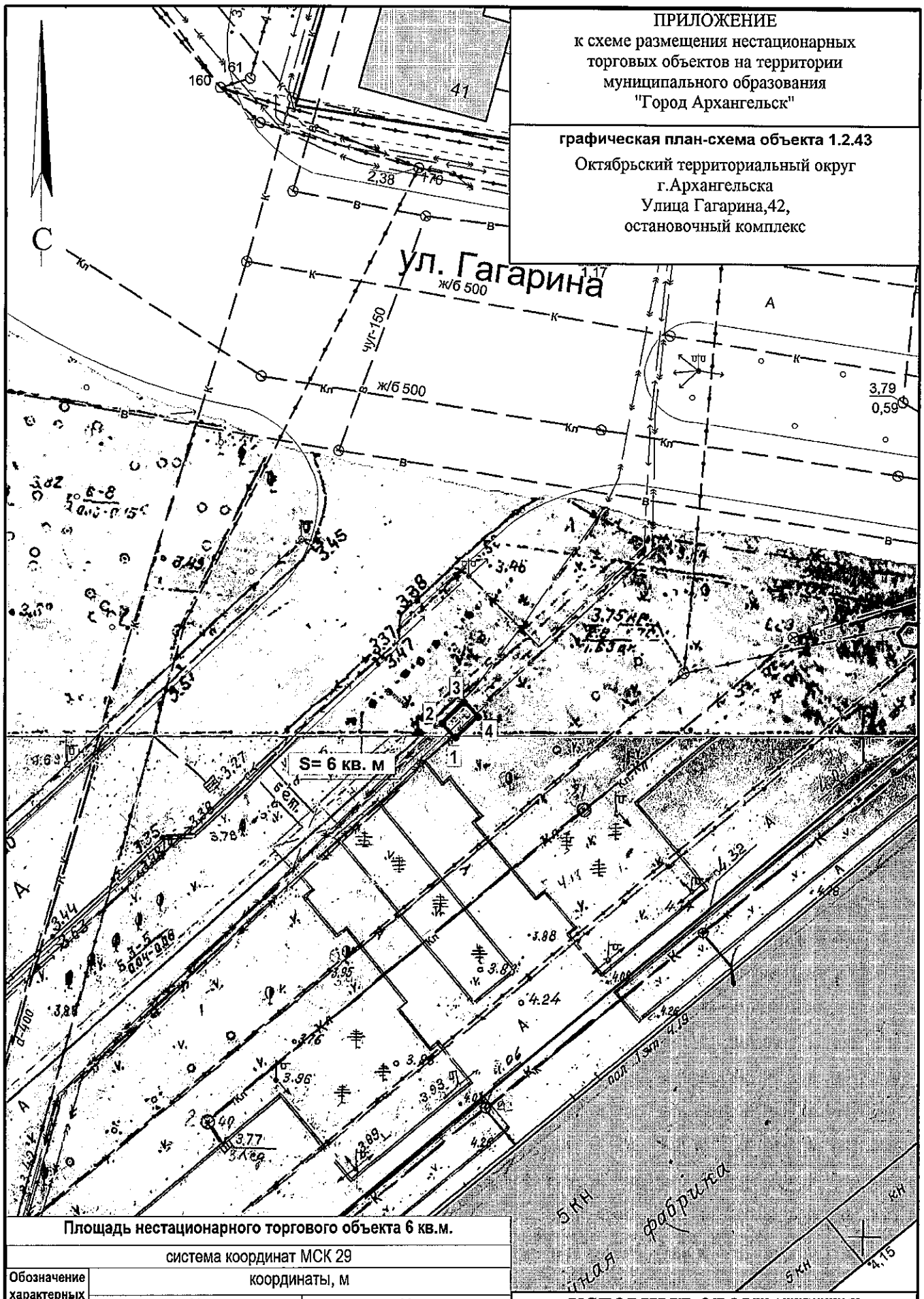

Площадь нестационарного торгового объекта 6 кв.м.

Обозначение характерных точек границ	координаты, м (система координат МСК 29)	
	X	Y
1	653234.73	2521045.27
2	653236.13	2521043.88
3	653238.34	2521046.08
4	653236.94	2521047.48

УСЛОВНЫЕ ОБОЗНАЧЕНИЯ:

—— граница места расположения нестационарного торгового объекта

• 1 обозначение характерной точки границы

М 1:500

ПРИЛОЖЕНИЕ
к схеме размещения нестационарных торговых объектов на территории муниципального образования "Город Архангельск"

графическая план-схема объекта 1.2.52

Октябрьский территориальный округ
г.Архангельска
Улица Логинова, 23

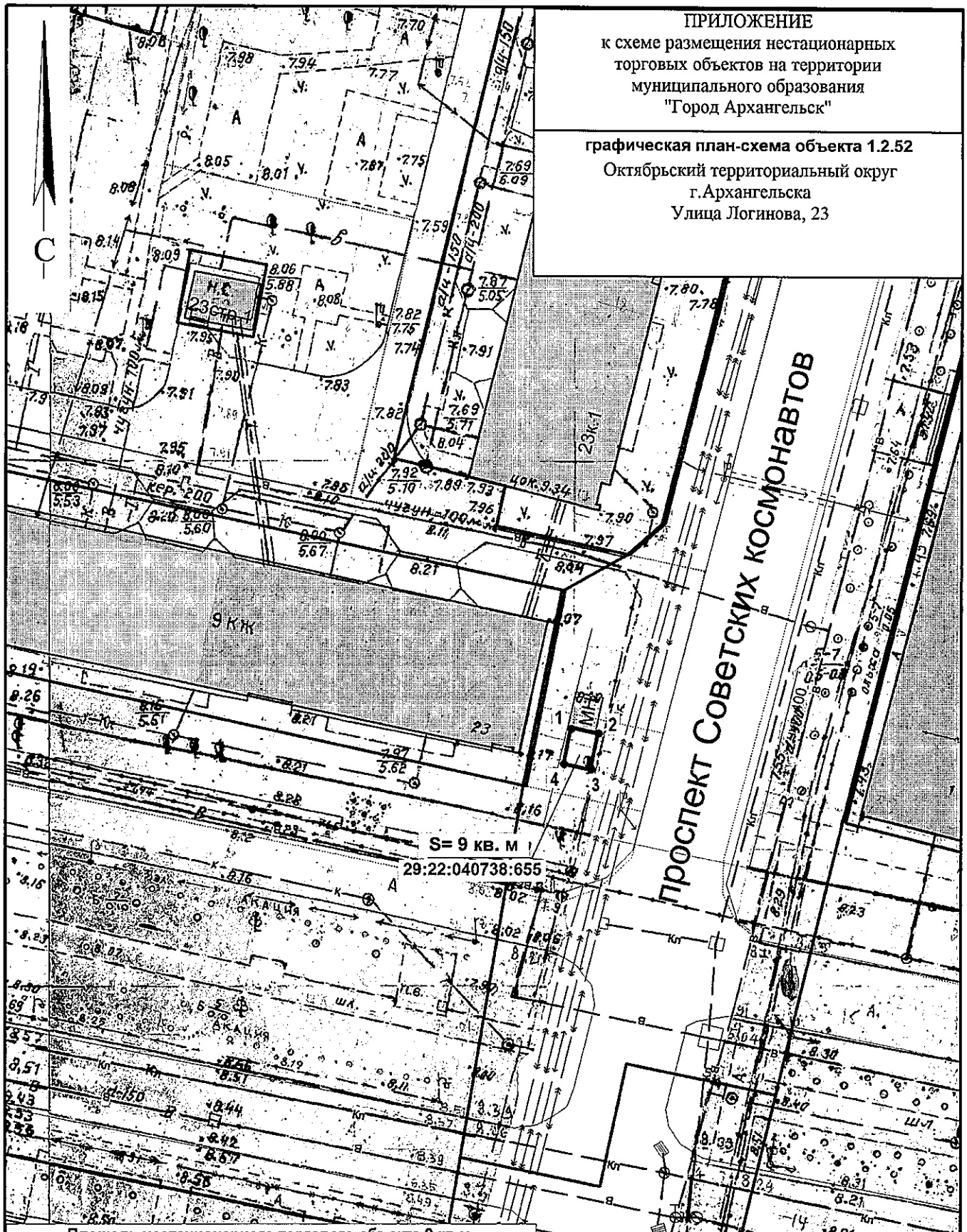

Площадь нестационарного торгового объекта 9 кв.м.

система координат МСК 29

Обозначение характерных точек границ	координаты, м	
	X	Y
1	652371.49	2520067.66
2	652371.05	2520070.25
3	652367.54	2520069.65
4	652367.99	2520067.08

УСЛОВНЫЕ ОБОЗНАЧЕНИЯ:

——— граница места расположения нестационарного торгового объекта

• 1 обозначение характерной точки границы

М 1:500

ПРИЛОЖЕНИЕ
к схеме размещения нестационарных торговых объектов на территории муниципального образования "Город Архангельск"

графическая план-схема объекта 1.6.5

территориальный округ Варавино-Фактория г.Архангельска
Проспект Ленинградский, 328

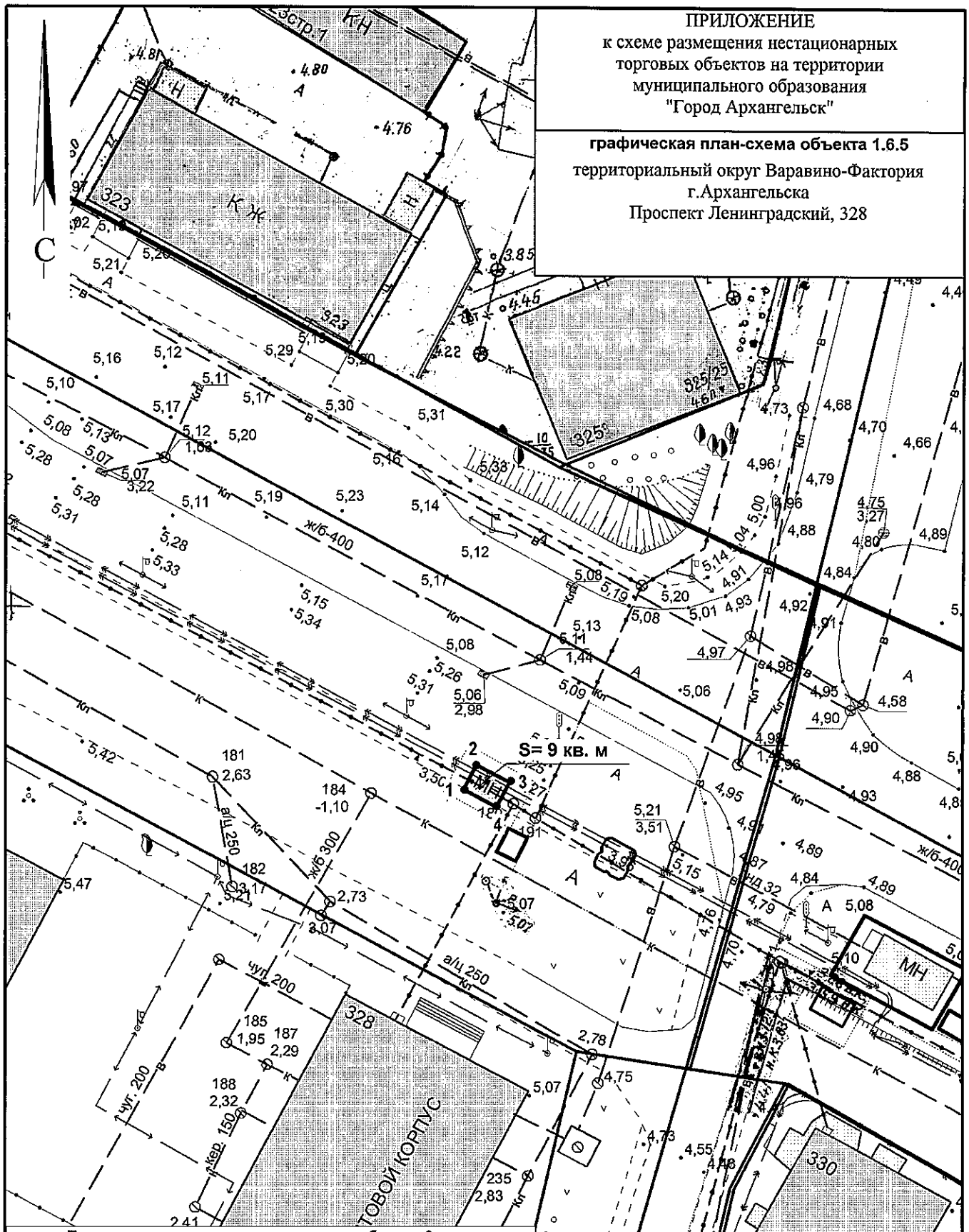

Площадь нестационарного торгового объекта 9 кв.м.

Обозначение характерных точек границ	система координат МСК 29 координаты, м	
	X	Y
1	647312.87	2527611.14
2	647315.27	2527612.28
3	647313.74	2527615.50
4	647311.34	2527614.36

УСЛОВНЫЕ ОБОЗНАЧЕНИЯ:

—— граница места расположения нестационарного торгового объекта

• 1 обозначение характерной точки границы

М 1:500

ПРИЛОЖЕНИЕ
к схеме размещения нестационарных торговых объектов на территории муниципального образования "Город Архангельск"

графическая план-схема объекта 2.5.69

Соломбальский территориальный округ
г.Архангельска
у входа на Соломбальское кладбище

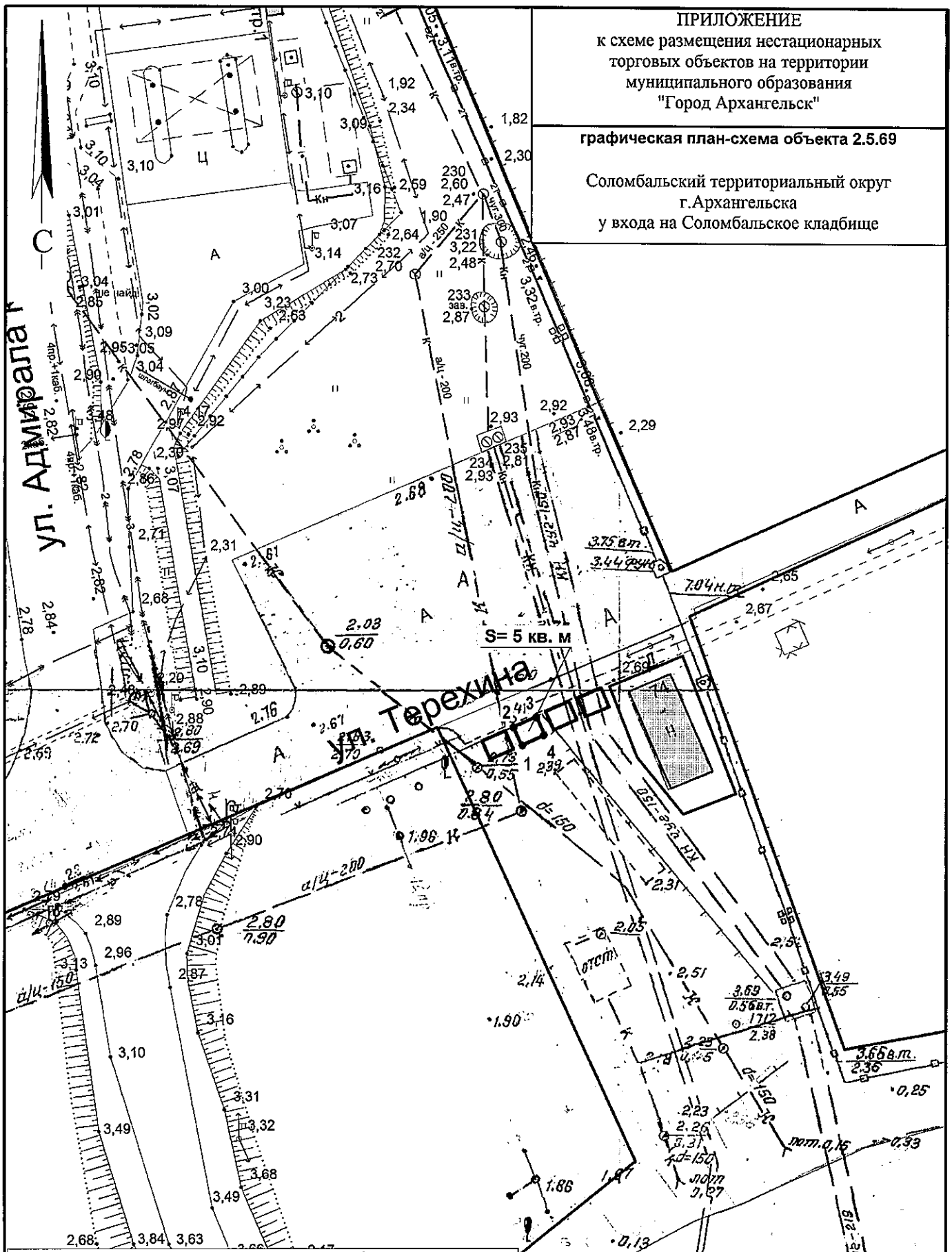

Площадь нестационарного торгового объекта 5 кв.м.

система координат МСК 29

Обозначение характерных точек границ	координаты, м	
	X	Y
1	655923.70	2519522.15
2	655925.49	2519521.27
3	655926.59	2519523.51
4	655924.80	2519524.39

УСЛОВНЫЕ ОБОЗНАЧЕНИЯ:

——— граница места расположения нестационарного торгового объекта

• 1 обозначение характерной точки границы

М 1:500

ПРИЛОЖЕНИЕ
к схеме размещения нестационарных торговых объектов на территории муниципального образования "Город Архангельск"

графическая план-схема объекта 2.5.70

Соломбальский территориальный округ
г.Архангельска
у входа на Соломбальское кладбище

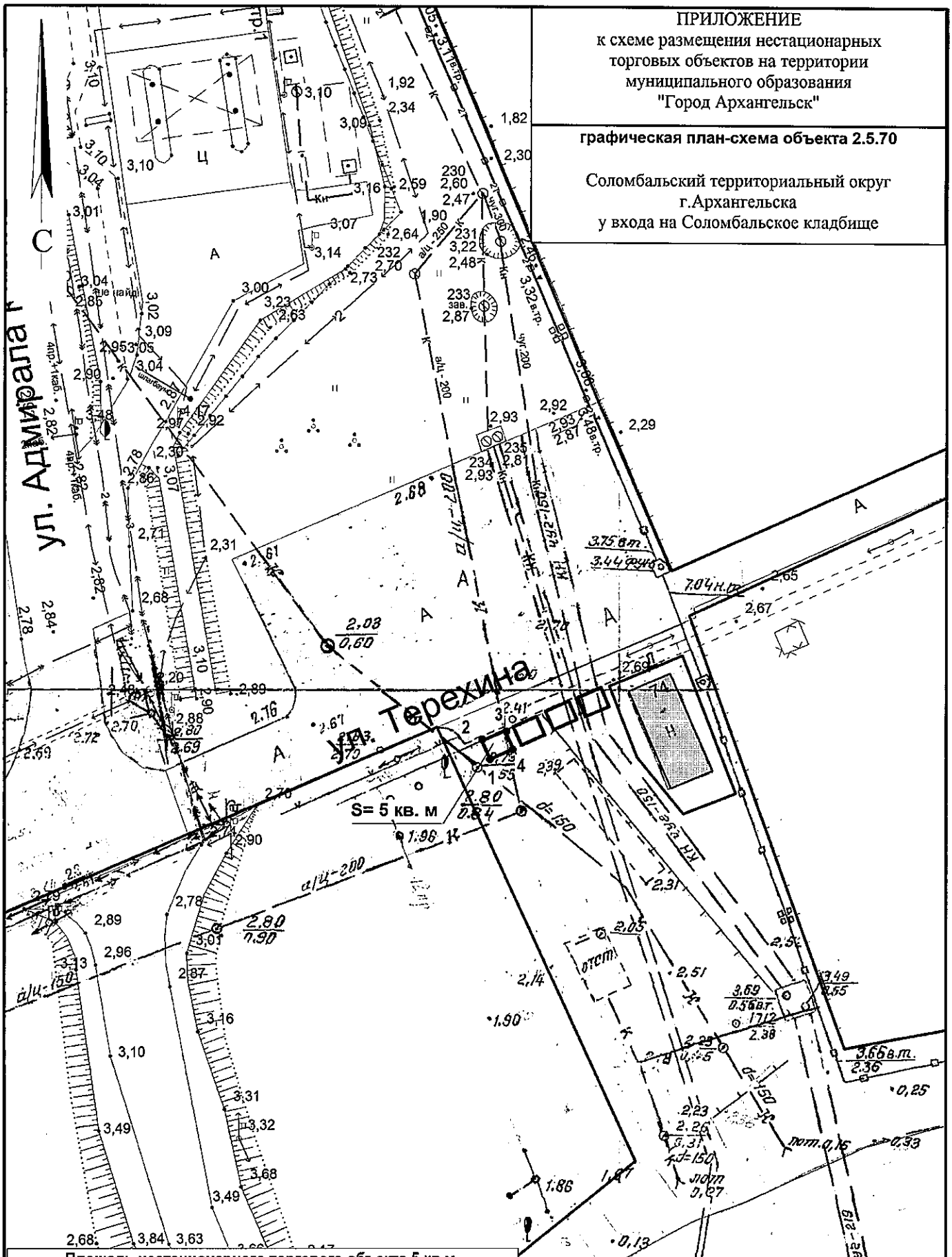

Площадь нестационарного торгового объекта 5 кв.м.

система координат МСК 29

Обозначение характерных точек границ	координаты, м	
	X	Y
1	655922.19	2519519.11
2	655923.99	2519518.23
3	655925.09	2519520.48
4	655923.29	2519521.36

УСЛОВНЫЕ ОБОЗНАЧЕНИЯ:

граница места расположения нестационарного торгового объекта

• 1 обозначение характерной точки границы

М 1:500

ПРИЛОЖЕНИЕ
к схеме размещения нестационарных торговых объектов на территории муниципального образования "Город Архангельск"

графическая план-схема объекта 2.5.71

Соломбальский территориальный округ
г.Архангельска
вдоль въезда на кладбище
"Южная Маймакса" (второй заезд)

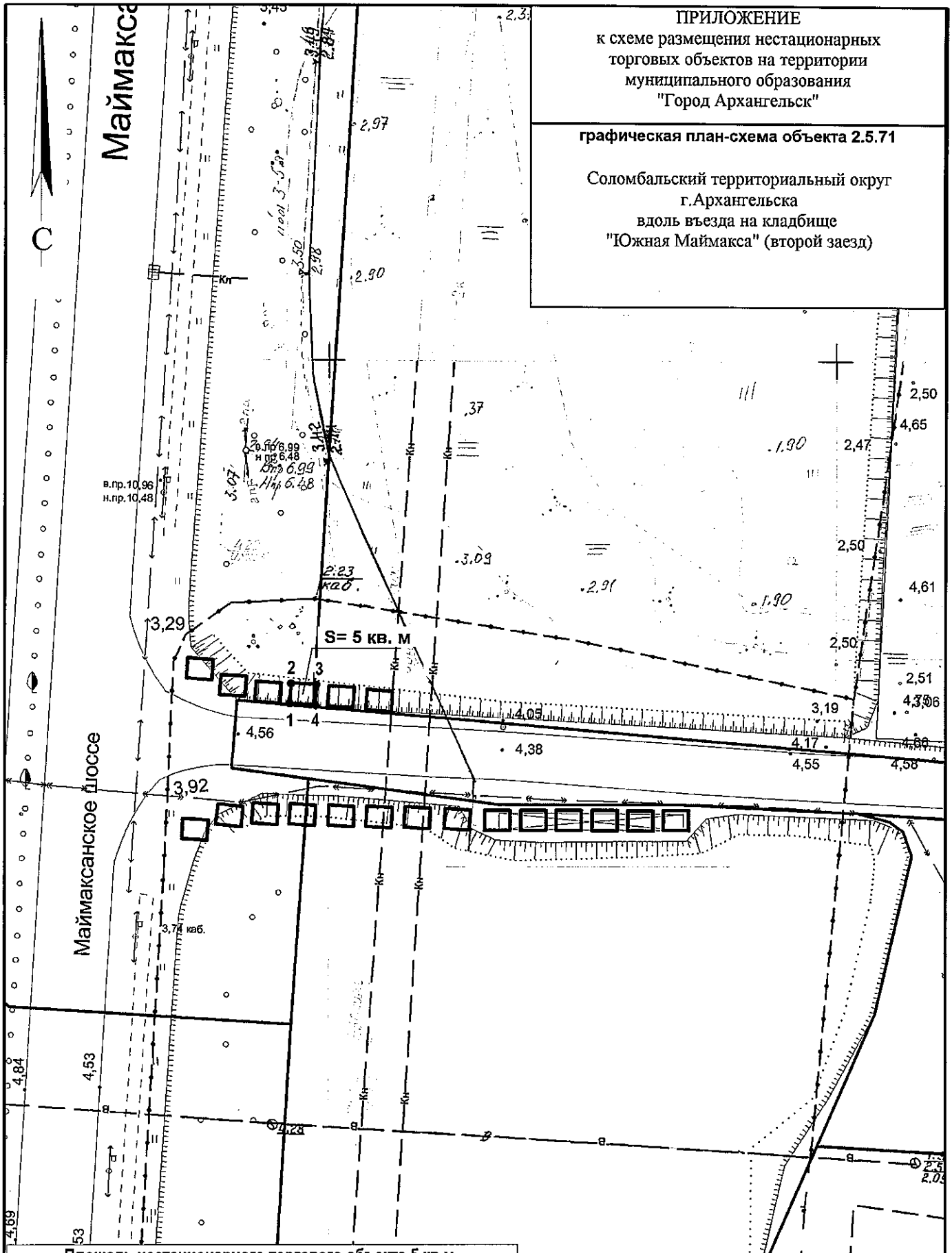

Площадь нестационарного торгового объекта 5 кв.м.		
система координат МСК 29		
Обозначение характерных точек границ	координаты, м	
	X	Y
1	659943.31	2519374.22
2	659945.31	2519374.26
3	659945.26	2519376.76
4	659943.26	2519376.72

УСЛОВНЫЕ ОБОЗНАЧЕНИЯ:

—— граница места расположения нестационарного торгового объекта

• 1 обозначение характерной точки границы

М 1:500

ПРИЛОЖЕНИЕ
к схеме размещения нестационарных торговых объектов на территории муниципального образования "Город Архангельск"

графическая план-схема объекта 2.5.72

Соломбальский территориальный округ
г.Архангельска
вдоль въезда на кладбище
"Южная Маймакса" (второй заезд)

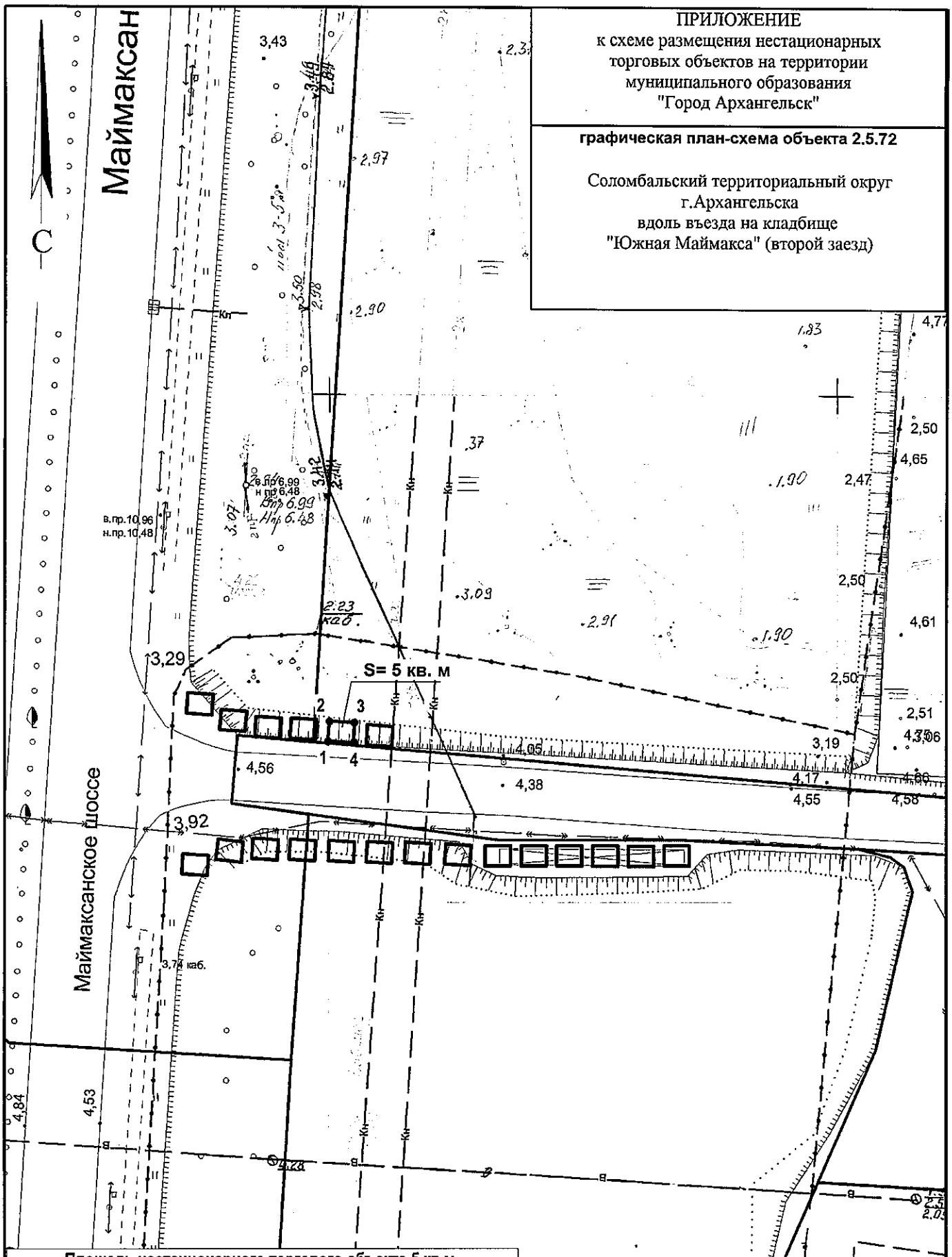

Площадь нестационарного торгового объекта 5 кв.м.		
система координат МСК 29		
Обозначение характерных точек границ	координаты, м	
	X	Y
1	659943.17	2519377.96
2	659945.17	2519378.00
3	659945.12	2519380.50
4	659943.12	2519380.46

УСЛОВНЫЕ ОБОЗНАЧЕНИЯ:

— граница места расположения нестационарного торгового объекта

• 1 обозначение характерной точки границы

М 1:500

ПРИЛОЖЕНИЕ
к схеме размещения нестационарных торговых объектов на территории муниципального образования "Город Архангельск"

графическая план-схема объекта 2.5.73

Соломбальский территориальный округ
г.Архангельска
вдоль въезда на кладбище
"Южная Маймакса" (второй заезд)

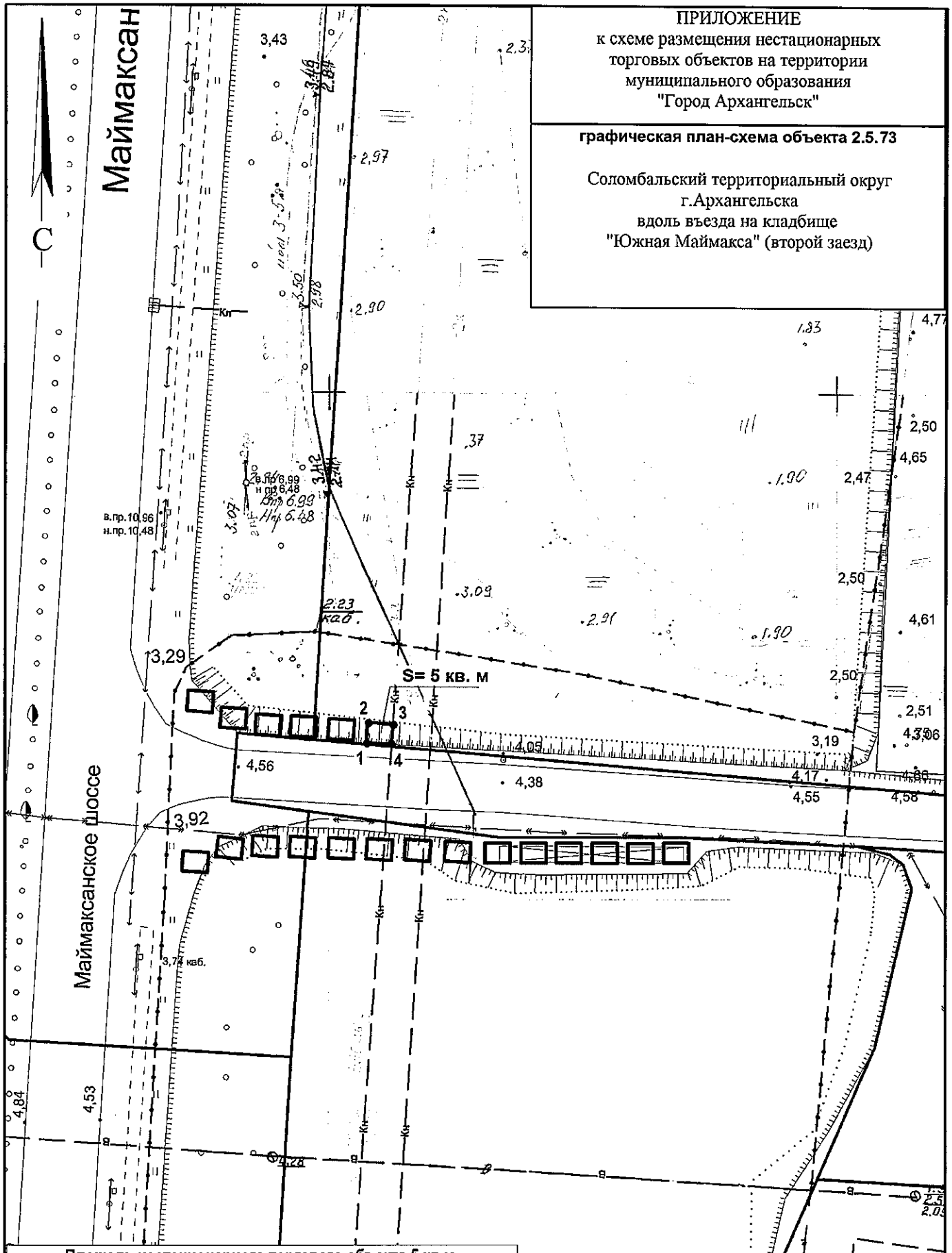

Площадь нестационарного торгового объекта 5 кв.м.		
система координат МСК 29		
Обозначение характерных точек границ	координаты, м	
	X	Y
1	659942.97	2519381.71
2	659944.97	2519381.79
3	659944.87	2519384.29
4	659942.87	2519384.21

УСЛОВНЫЕ ОБОЗНАЧЕНИЯ:

——— граница места расположения нестационарного торгового объекта

• 1 обозначение характерной точки границы

М 1:500

ПРИЛОЖЕНИЕ
к схеме размещения нестационарных торговых объектов на территории муниципального образования "Город Архангельск"

графическая план-схема объекта 2.5.74

Соломбальский территориальный округ
г.Архангельска
вдоль въезда на кладбище
"Южная Маймакса" (второй заезд)

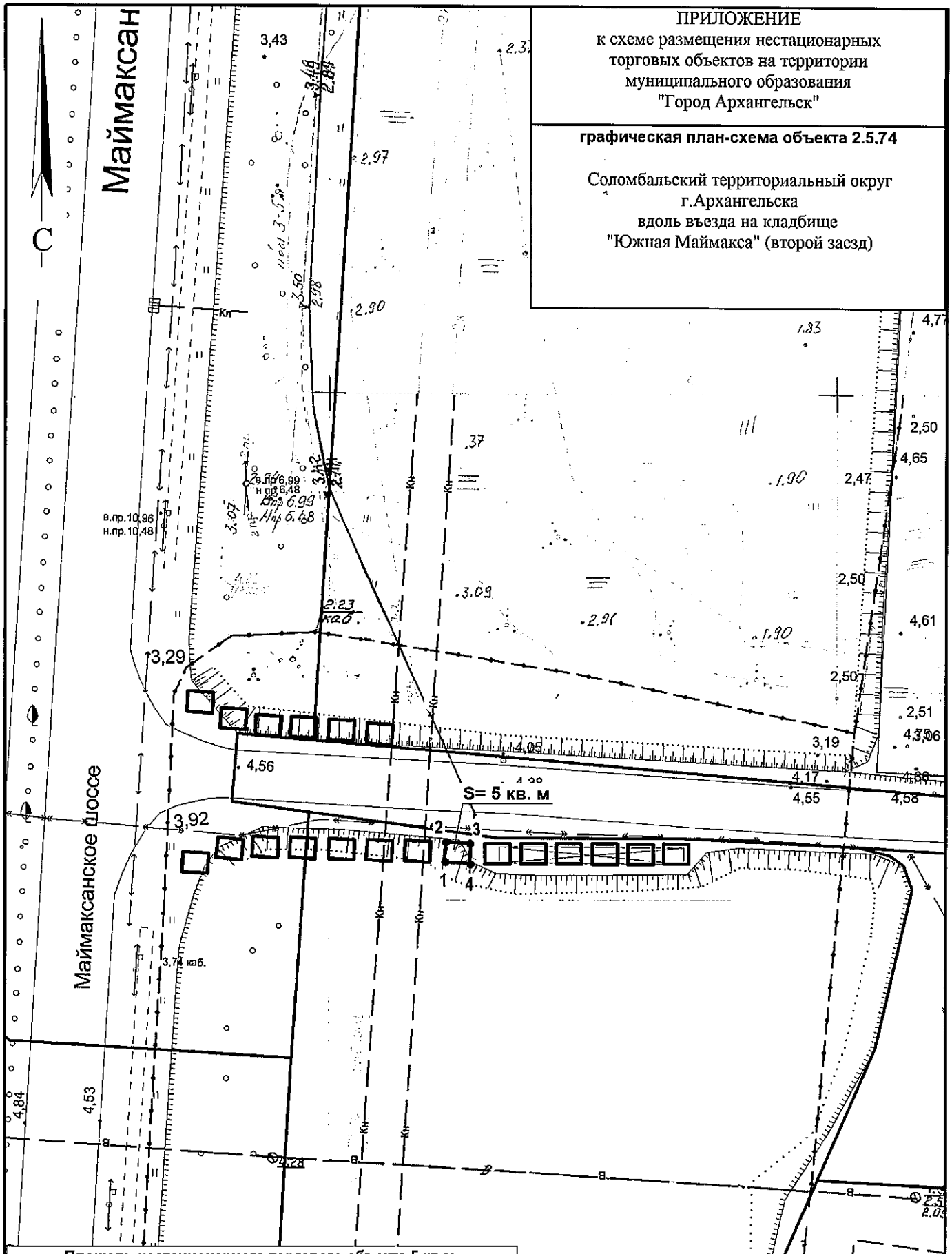

Площадь нестационарного торгового объекта 5 кв.м.		
система координат МСК 29		
Обозначение характерных точек границ	координаты, м	
	X	Y
1	659931.53	2519389.87
2	659933.53	2519389.91
3	659933.48	2519392.41
4	659931.48	2519392.37

УСЛОВНЫЕ ОБОЗНАЧЕНИЯ:

—— граница места расположения нестационарного торгового объекта

• 1 обозначение характерной точки границы

М 1:500

ПРИЛОЖЕНИЕ
к схеме размещения нестационарных торговых объектов на территории муниципального образования "Город Архангельск"

графическая план-схема объекта 2.5.75

Соломбальский территориальный округ
г.Архангельска
вдоль въезда на кладбище
"Южная Маймакса" (второй заезд)

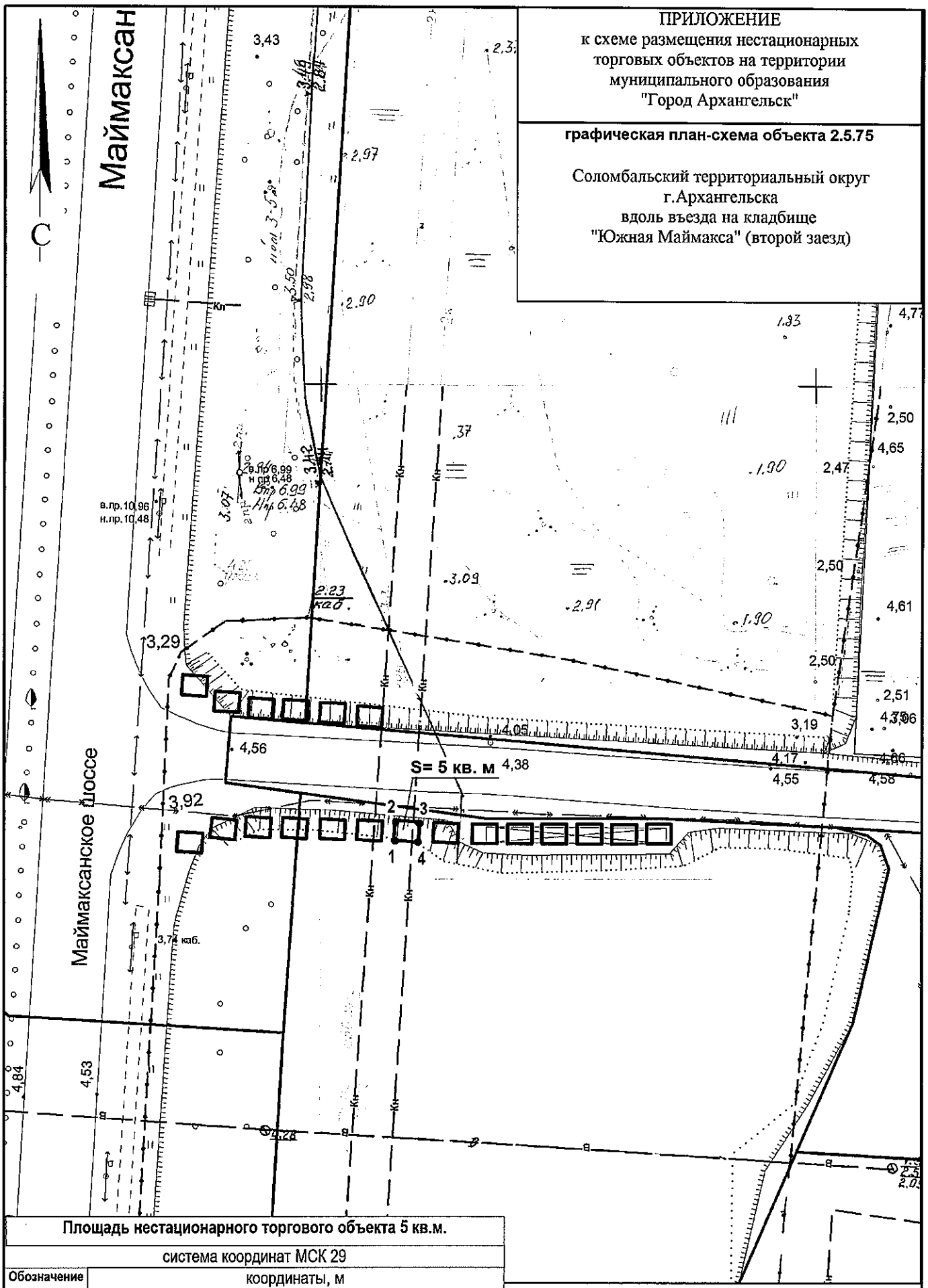

Площадь нестационарного торгового объекта 5 кв.м.

система координат МСК 29

Обозначение характерных точек границ	координаты, м	
	X	Y
1	659931.54	2519385.94
2	659933.54	2519386.00
3	659933.47	2519388.49
4	659931.46	2519388.43

УСЛОВНЫЕ ОБОЗНАЧЕНИЯ:

—— граница места расположения нестационарного торгового объекта

• 1 обозначение характерной точки границы

М 1:500

ПРИЛОЖЕНИЕ
к схеме размещения нестационарных торговых объектов на территории муниципального образования "Город Архангельск"

графическая план-схема объекта 2.5.76

Соломбальский территориальный округ
г.Архангельска
вдоль въезда на кладбище
"Южная Маймакса" (второй заезд)

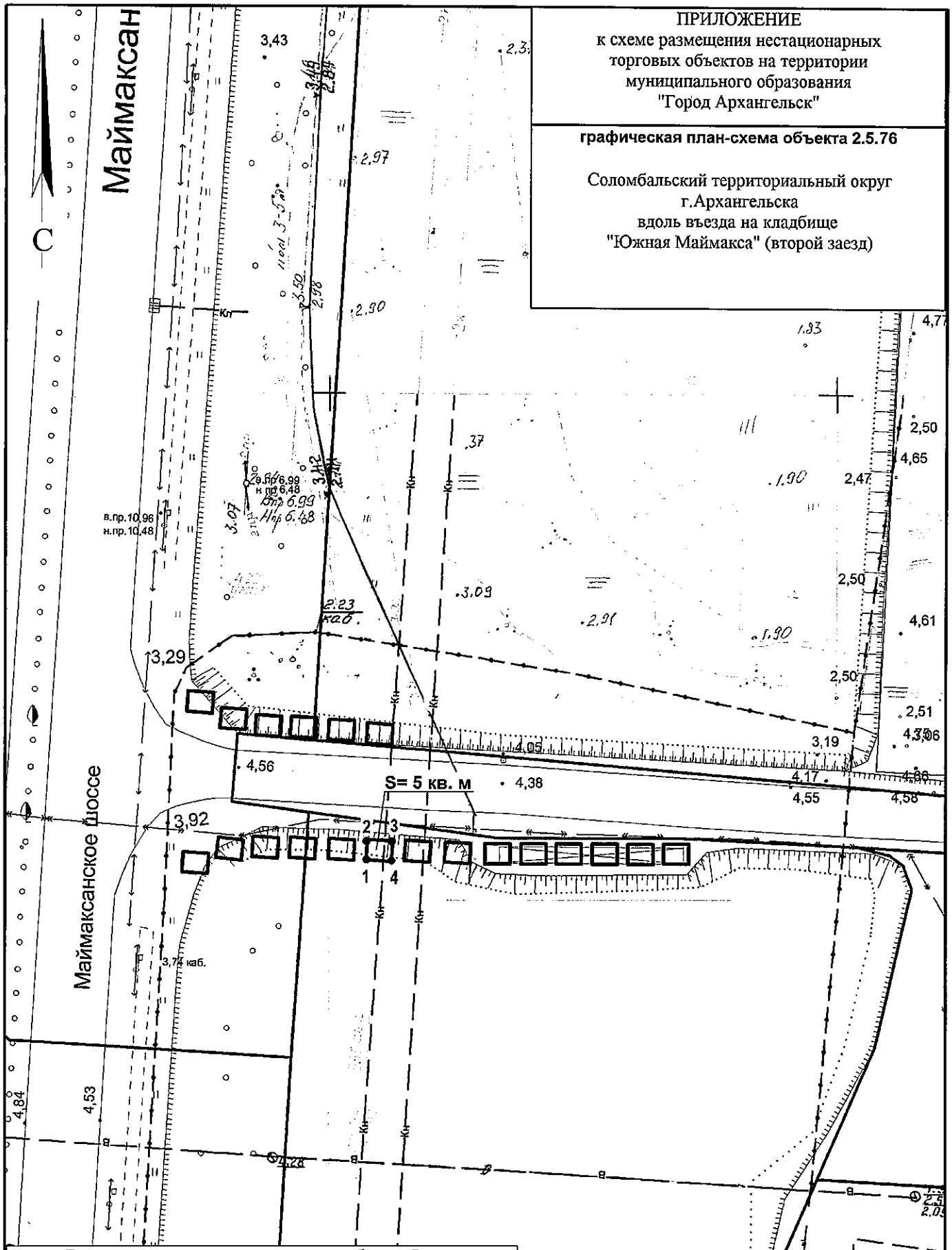

Площадь нестационарного торгового объекта 5 кв.м.		
система координат МСК 29		
Обозначение характерных точек границ	координаты, м	
	X	Y
1	659931.45	2519382.16
2	659933.45	2519382.20
3	659933.40	2519384.70
4	659931.40	2519384.66

УСЛОВНЫЕ ОБОЗНАЧЕНИЯ:

— граница места расположения нестационарного торгового объекта

• 1 обозначение характерной точки границы

М 1:500

ПРИЛОЖЕНИЕ
к схеме размещения нестационарных торговых объектов на территории муниципального образования "Город Архангельск"

графическая план-схема объекта 2.5.77

Соломбальский территориальный округ
г.Архангельска
вдоль въезда на кладбище
"Южная Маймакса" (второй заезд)

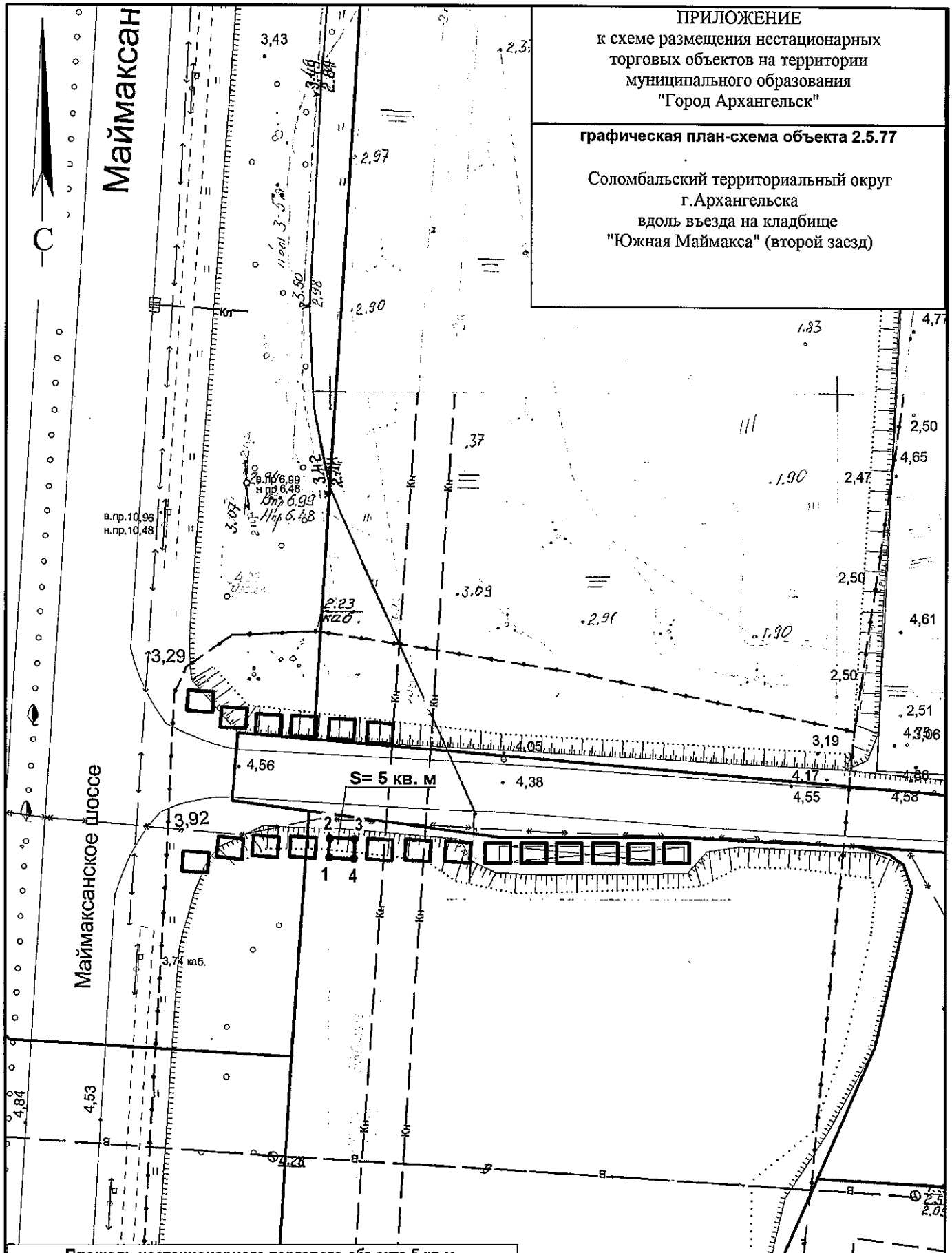

Площадь нестационарного торгового объекта 5 кв.м.

система координат МСК 29

Обозначение характерных точек границ	координаты, м	
	X	Y
1	659931.42	2519378.42
2	659933.42	2519378.46
3	659933.37	2519380.96
4	659931.37	2519380.92

УСЛОВНЫЕ ОБОЗНАЧЕНИЯ:

—— граница места расположения нестационарного торгового объекта

• 1 обозначение характерной точки границы

М 1:500

ПРИЛОЖЕНИЕ
к схеме размещения нестационарных торговых объектов на территории муниципального образования "Город Архангельск"

графическая план-схема объекта 2.5.78

Соломбальский территориальный округ
г.Архангельска
вдоль въезда на кладбище
"Южная Маймакса" (второй заезд)

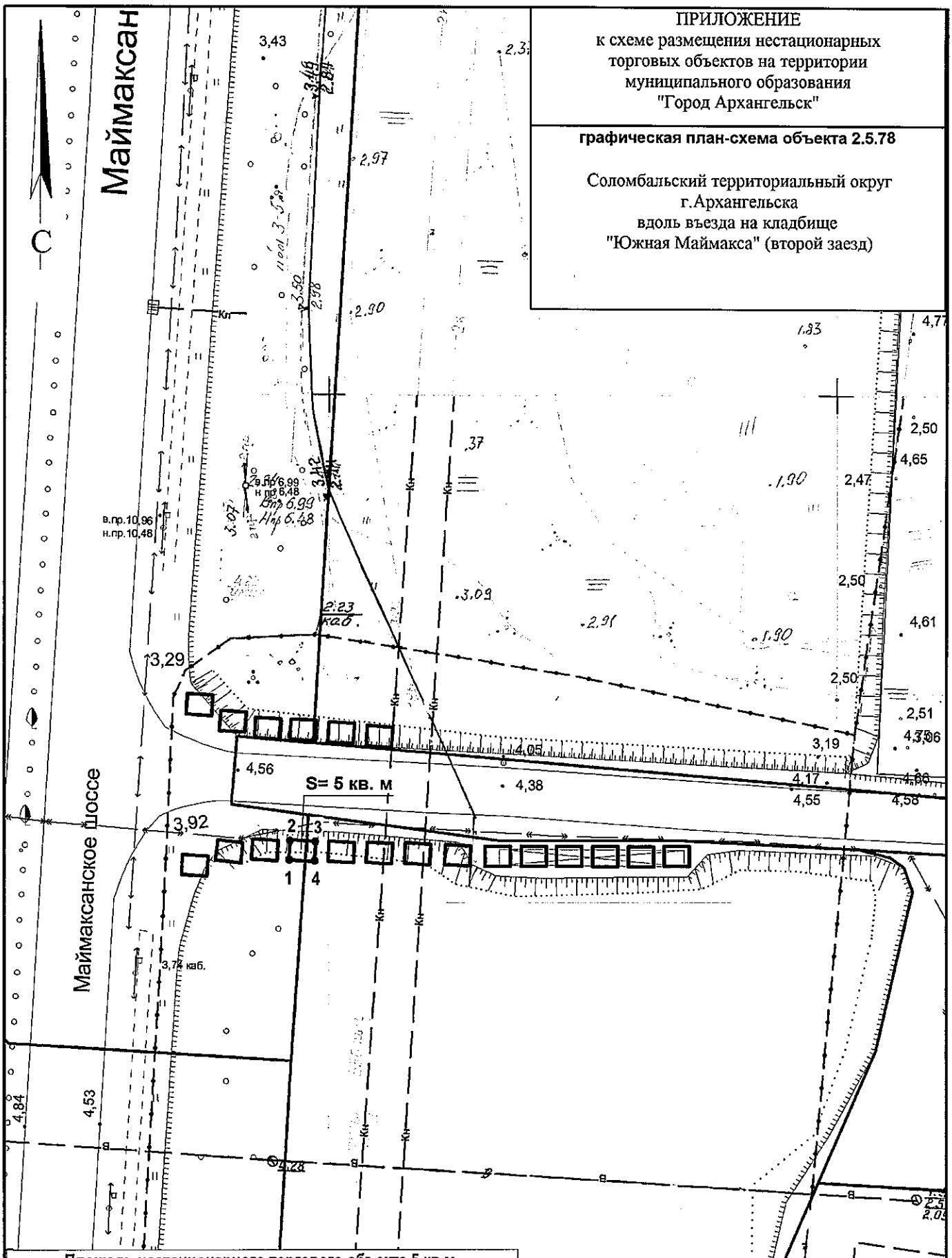

Площадь нестационарного торгового объекта 5 кв.м.		
система координат МСК 29		
Обозначение характерных точек границ	координаты, м	
	X	Y
1	659931.41	2519374.58
2	659933.41	2519374.62
3	659933.35	2519377.12
4	659931.35	2519377.08

УСЛОВНЫЕ ОБОЗНАЧЕНИЯ:

граница места расположения нестационарного торгового объекта

• 1 обозначение характерной точки границы

М 1:500

ПРИЛОЖЕНИЕ
к схеме размещения нестационарных торговых объектов на территории муниципального образования "Город Архангельск"

графическая план-схема объекта 2.5.79

Соломбальский территориальный округ
г.Архангельска
вдоль въезда на кладбище
"Южная Маймакса" (третий заезд)

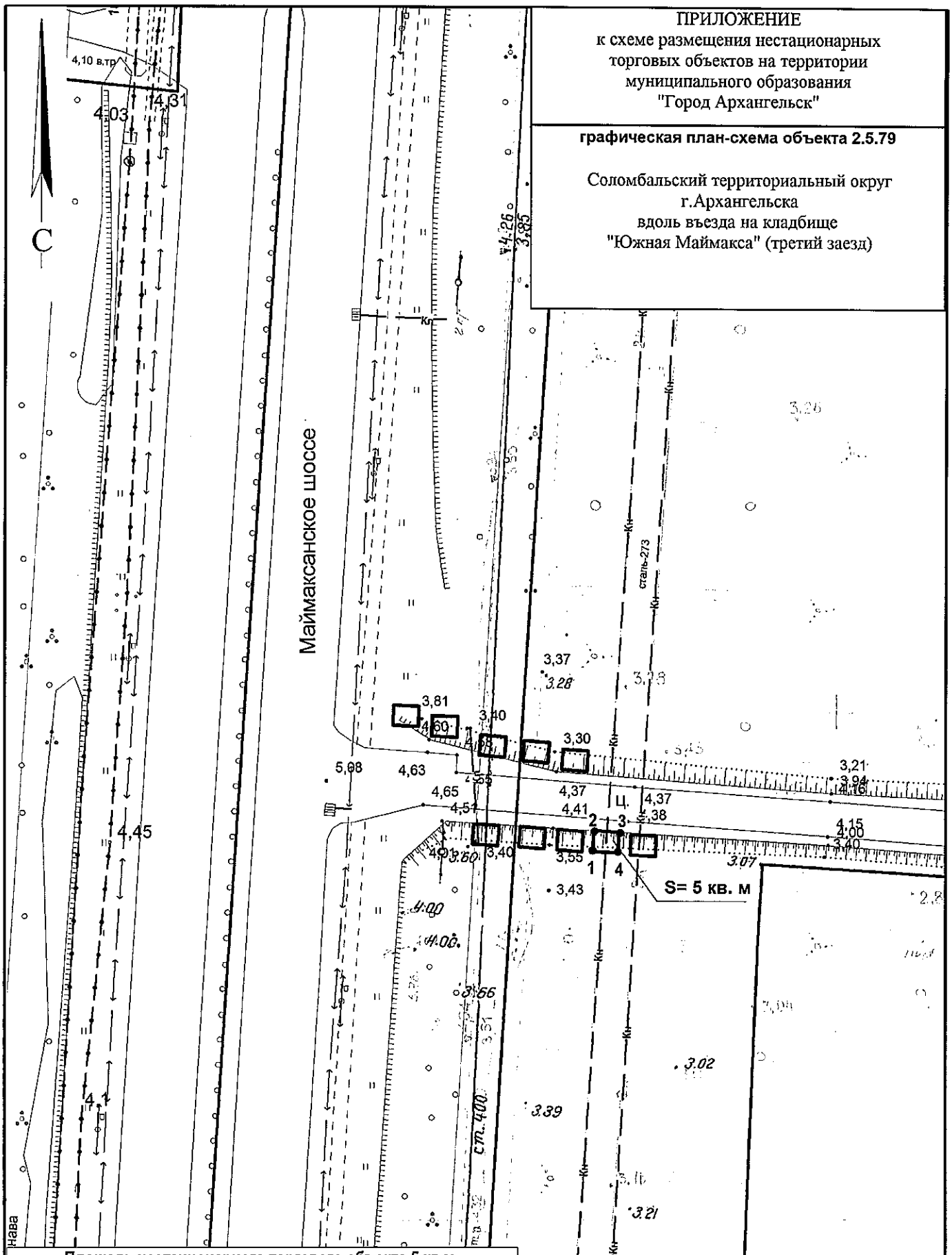

Площадь нестационарного торгового объекта 5 кв.м.

система координат МСК 29

Обозначение характерных точек границ	координаты, м	
	X	Y
1	660264.48	2519391.76
2	660266.48	2519391.78
3	660266.44	2519394.28
4	660264.44	2519394.26

УСЛОВНЫЕ ОБОЗНАЧЕНИЯ:

——— граница места расположения нестационарного торгового объекта

• 1 обозначение характерной точки границы

М 1:500

ПРИЛОЖЕНИЕ
к схеме размещения нестационарных торговых объектов на территории муниципального образования "Город Архангельск"

графическая план-схема объекта 2.5.80

Соломбальский территориальный округ
г.Архангельска
вдоль въезда на кладбище
"Южная Маймакса" (третий заезд)

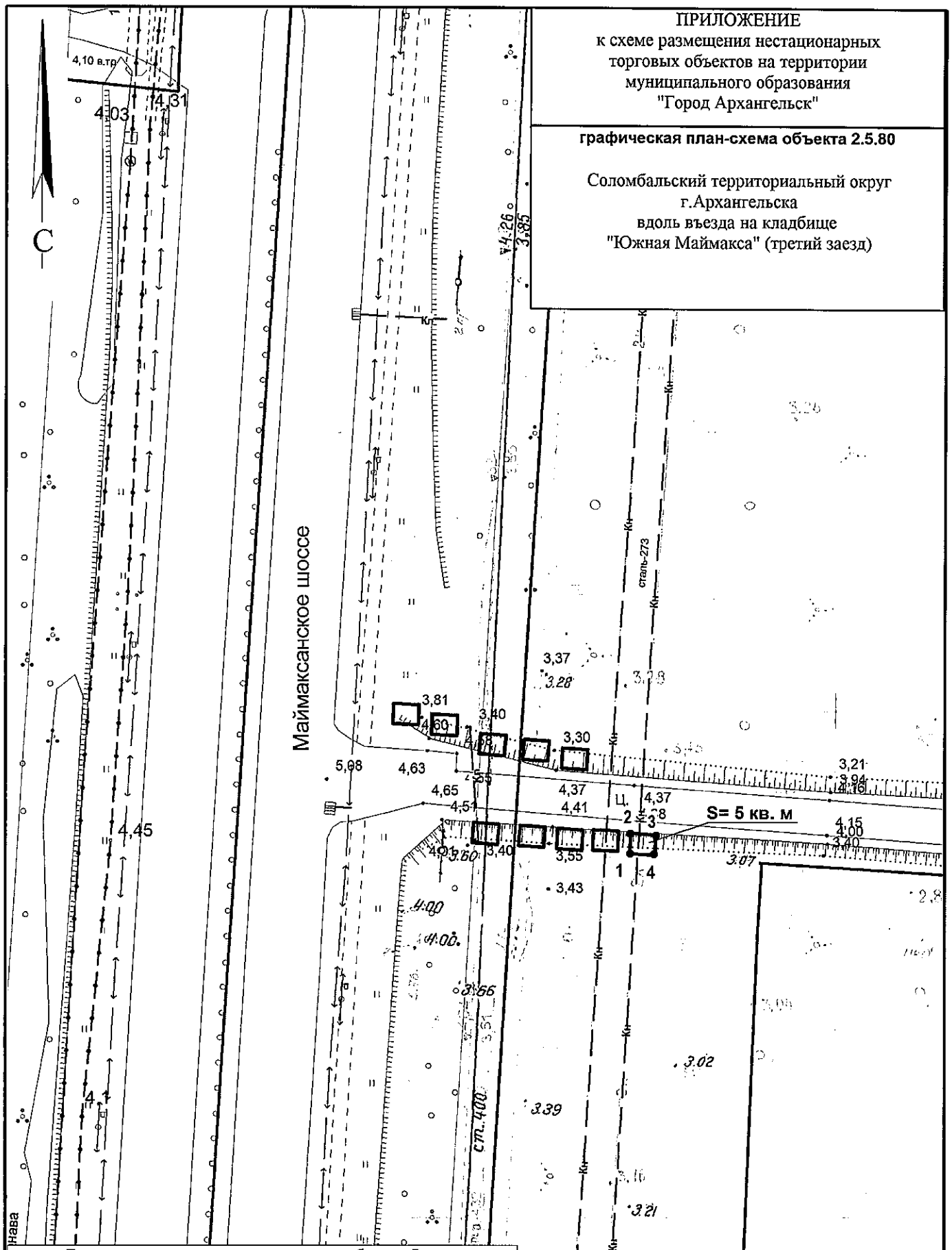

Площадь нестационарного торгового объекта 5 кв.м.

система координат МСК 29

Обозначение характерных точек границ	координаты, м	
	X	Y
1	660264.25	2519395.45
2	660266.25	2519395.48
3	660266.22	2519397.98
4	660264.22	2519397.95

УСЛОВНЫЕ ОБОЗНАЧЕНИЯ:

граница места расположения нестационарного торгового объекта

• 1 обозначение характерной точки границы

М 1:500

ПРИЛОЖЕНИЕ
к схеме размещения нестационарных торговых объектов на территории муниципального образования "Город Архангельск"

графическая план-схема объекта 2.5.81

Соломбальский территориальный округ
г.Архангельска
вдоль въезда на кладбище
"Южная Маймакса" (третий заезд)

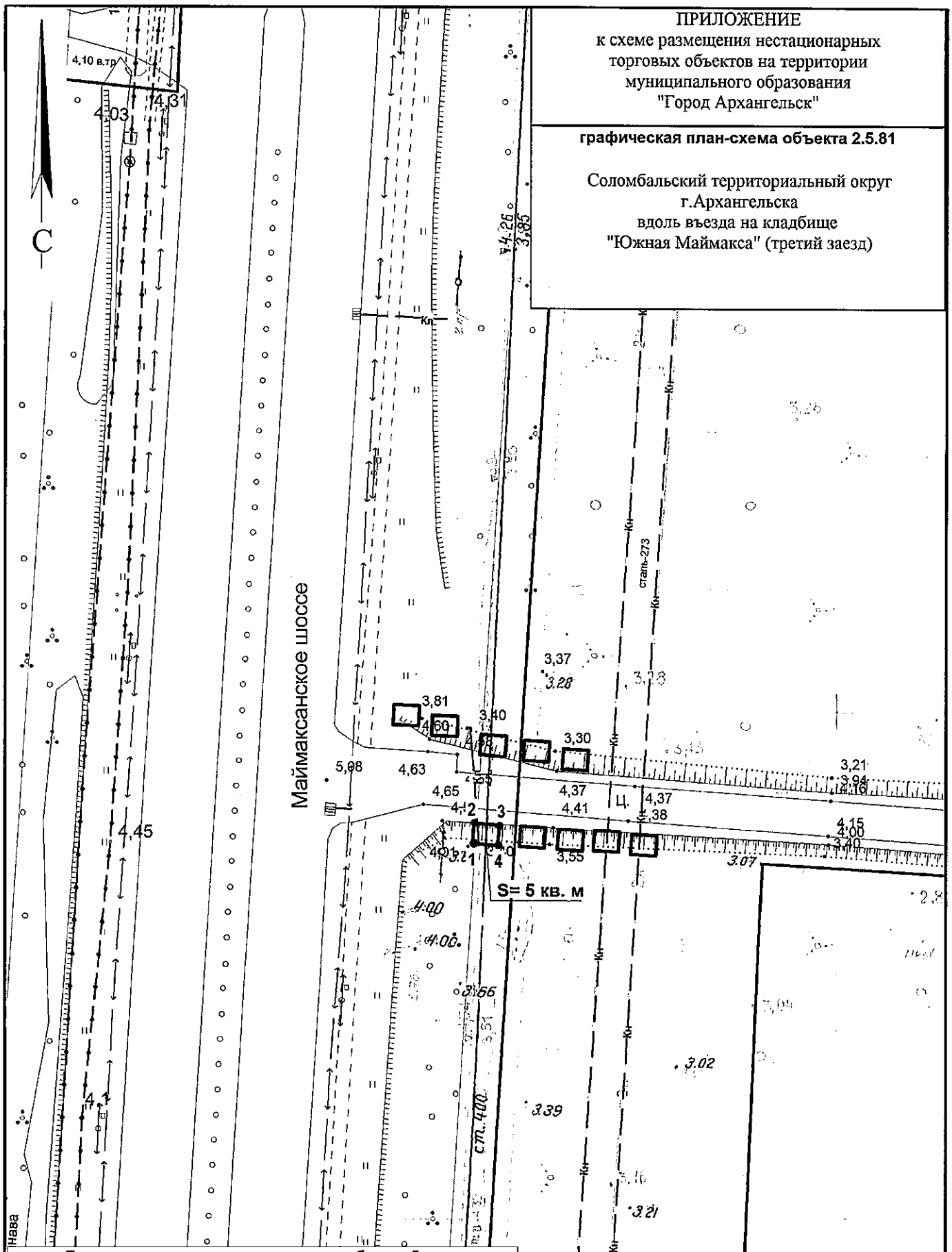

Площадь нестационарного торгового объекта 5 кв.м.		
система координат МСК 29		
Обозначение характерных точек границ	координаты, м	
	X	Y
1	660264.74	2519379.84
2	660266.74	2519379.93
3	660266.63	2519382.43
4	660264.63	2519382.34

УСЛОВНЫЕ ОБОЗНАЧЕНИЯ:

—— граница места расположения нестационарного торгового объекта

• 1 обозначение характерной точки границы

М 1:500

ПРИЛОЖЕНИЕ
к схеме размещения нестационарных торговых объектов на территории муниципального образования "Город Архангельск"

графическая план-схема объекта 2.5.82

Соломбальский территориальный округ г.Архангельска вдоль въезда на кладбище "Южная Маймакса" (третий заезд)

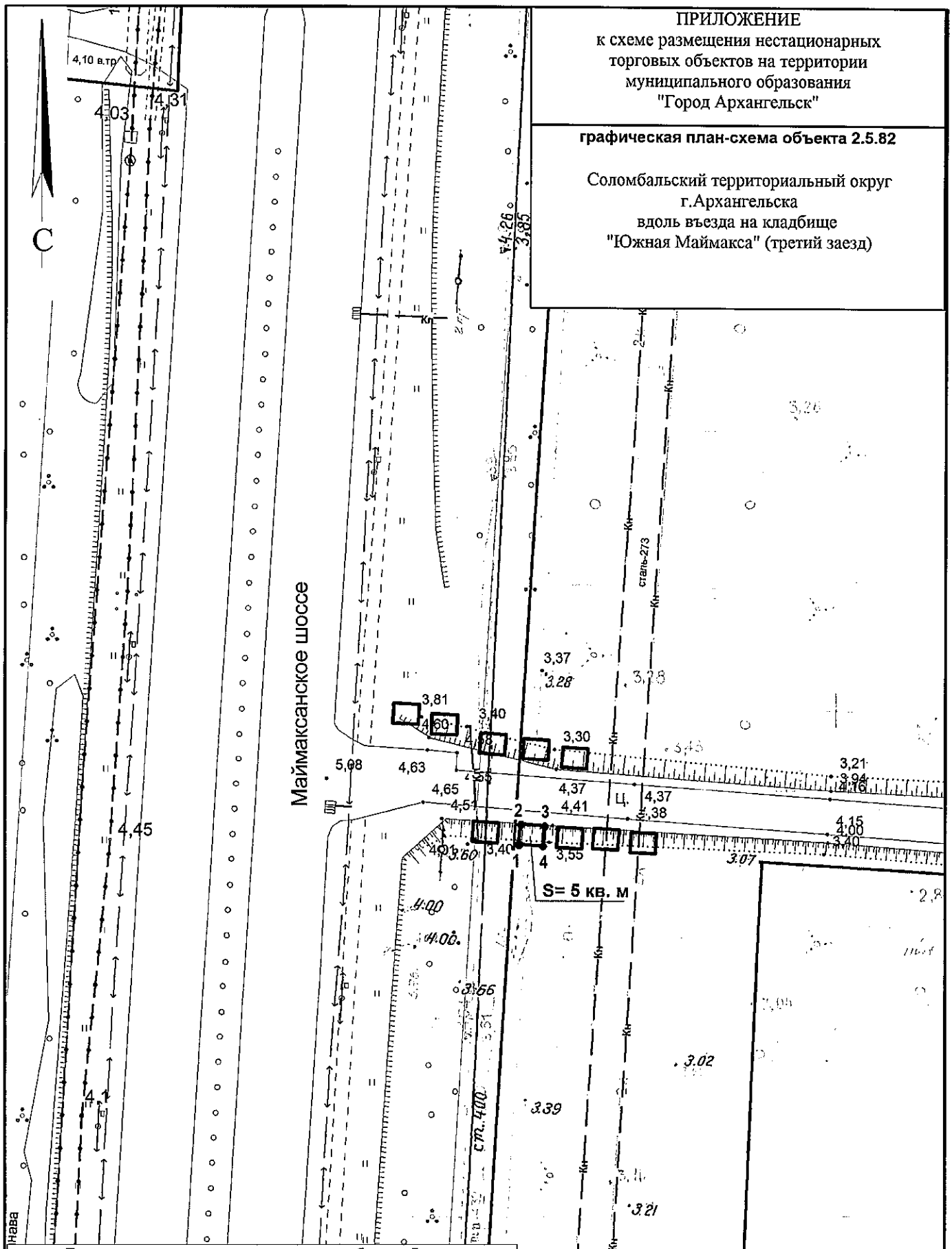

Площадь нестационарного торгового объекта 5 кв.м.

система координат МСК 29

Обозначение характерных точек границ	координаты, м	
	X	Y
1	660264.62	2519384.43
2	660266.62	2519384.50
3	660266.53	2519387.00
4	660264.53	2519386.93

УСЛОВНЫЕ ОБОЗНАЧЕНИЯ:

——— граница места расположения нестационарного торгового объекта

• 1 обозначение характерной точки границы

М 1:500

ПРИЛОЖЕНИЕ
к схеме размещения нестационарных торговых объектов на территории муниципального образования "Город Архангельск"

графическая план-схема объекта 2.5.83

Соломбальский территориальный округ г.Архангельска вдоль въезда на кладбище "Южная Маймакса" (третий заезд)

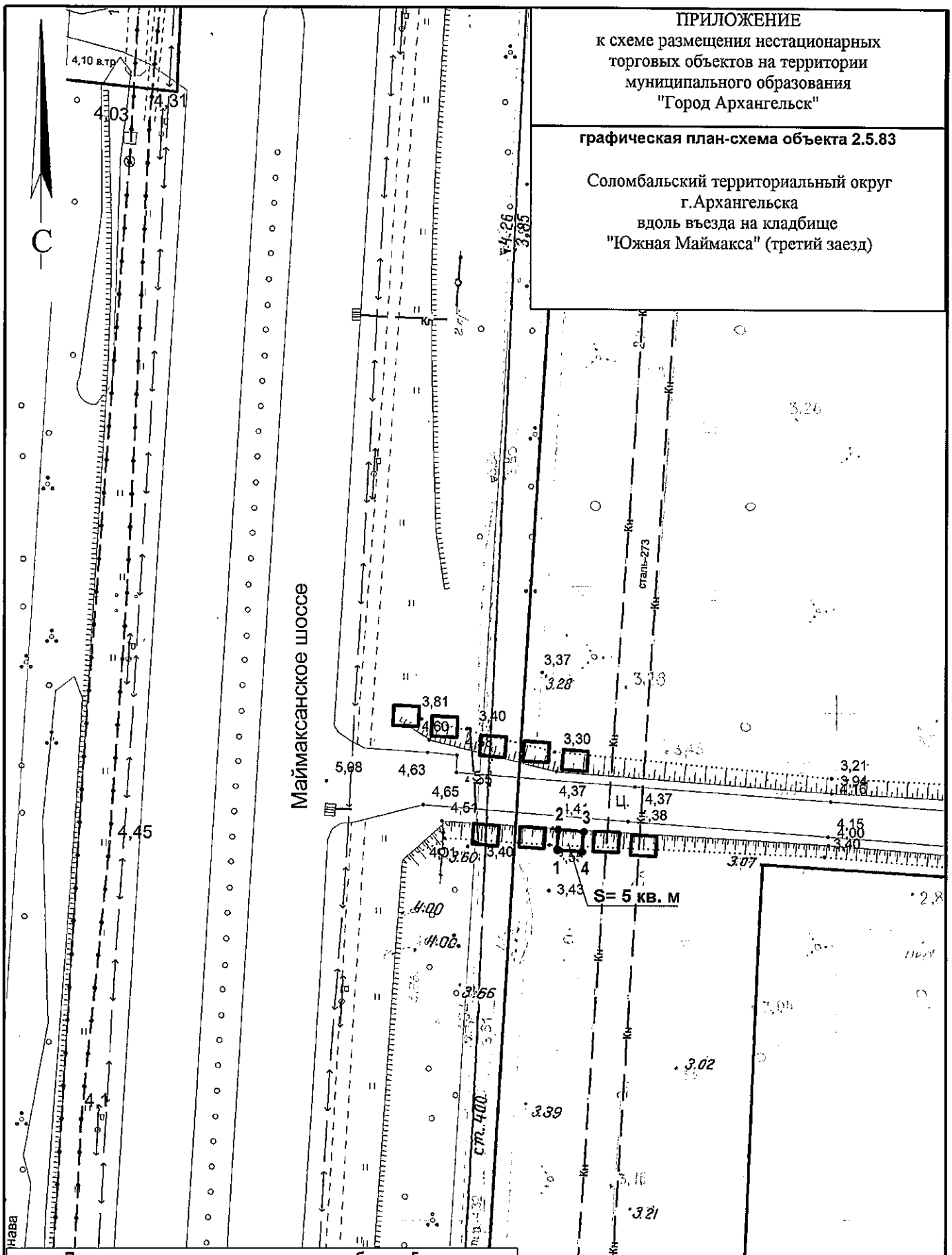

Площадь нестационарного торгового объекта 5 кв.м.

система координат МСК 29

Обозначение характерных точек границ	координаты, м	
	X	Y
1	660264.47	2519388.19
2	660266.47	2519388.26
3	660266.38	2519390.76
4	660264.38	2519390.68

УСЛОВНЫЕ ОБОЗНАЧЕНИЯ:

——— граница места расположения нестационарного торгового объекта

• 1 обозначение характерной точки границы

М 1:500

ПРИЛОЖЕНИЕ
к схеме размещения нестационарных торговых объектов на территории муниципального образования "Город Архангельск"

графическая план-схема объекта 2.5.84

Соломбальский территориальный округ г.Архангельска вдоль въезда на кладбище "Южная Маймакса" (третий заезд)

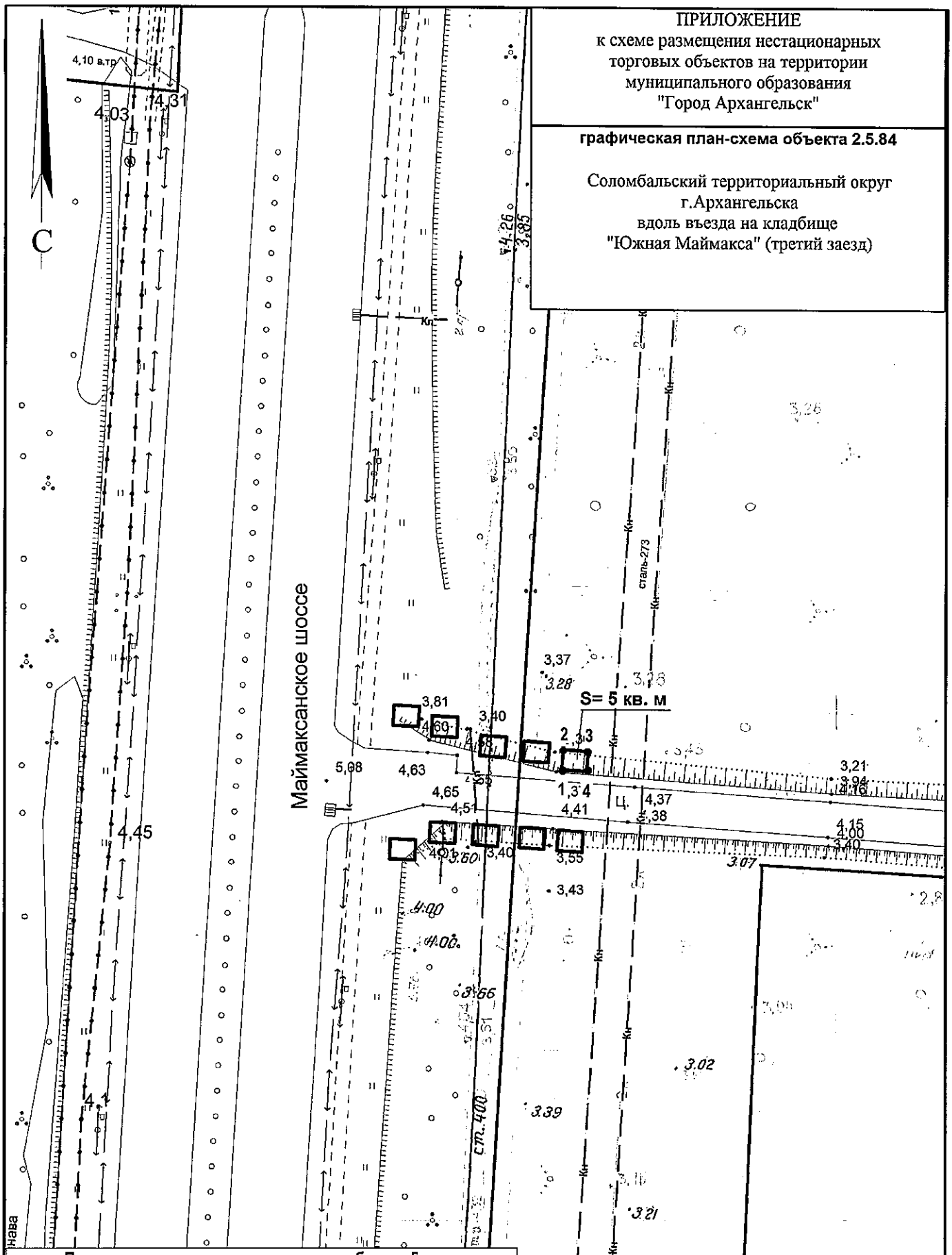

Площадь нестационарного торгового объекта 5 кв.м.

система координат МСК 29

Обозначение характерных точек границ	координаты, м	
	X	Y
1	660272.41	2519388.35
2	660274.41	2519388.42
3	660274.32	2519390.92
4	660272.32	2519390.85

УСЛОВНЫЕ ОБОЗНАЧЕНИЯ:

—— граница места расположения нестационарного торгового объекта

• 1 обозначение характерной точки границы

М 1:500

ПРИЛОЖЕНИЕ
к схеме размещения нестационарных торговых объектов на территории муниципального образования "Город Архангельск"

графическая план-схема объекта 2.5.85

Соломбальский территориальный округ
г.Архангельска
пересечение ул.Кемской и ул.Линейной

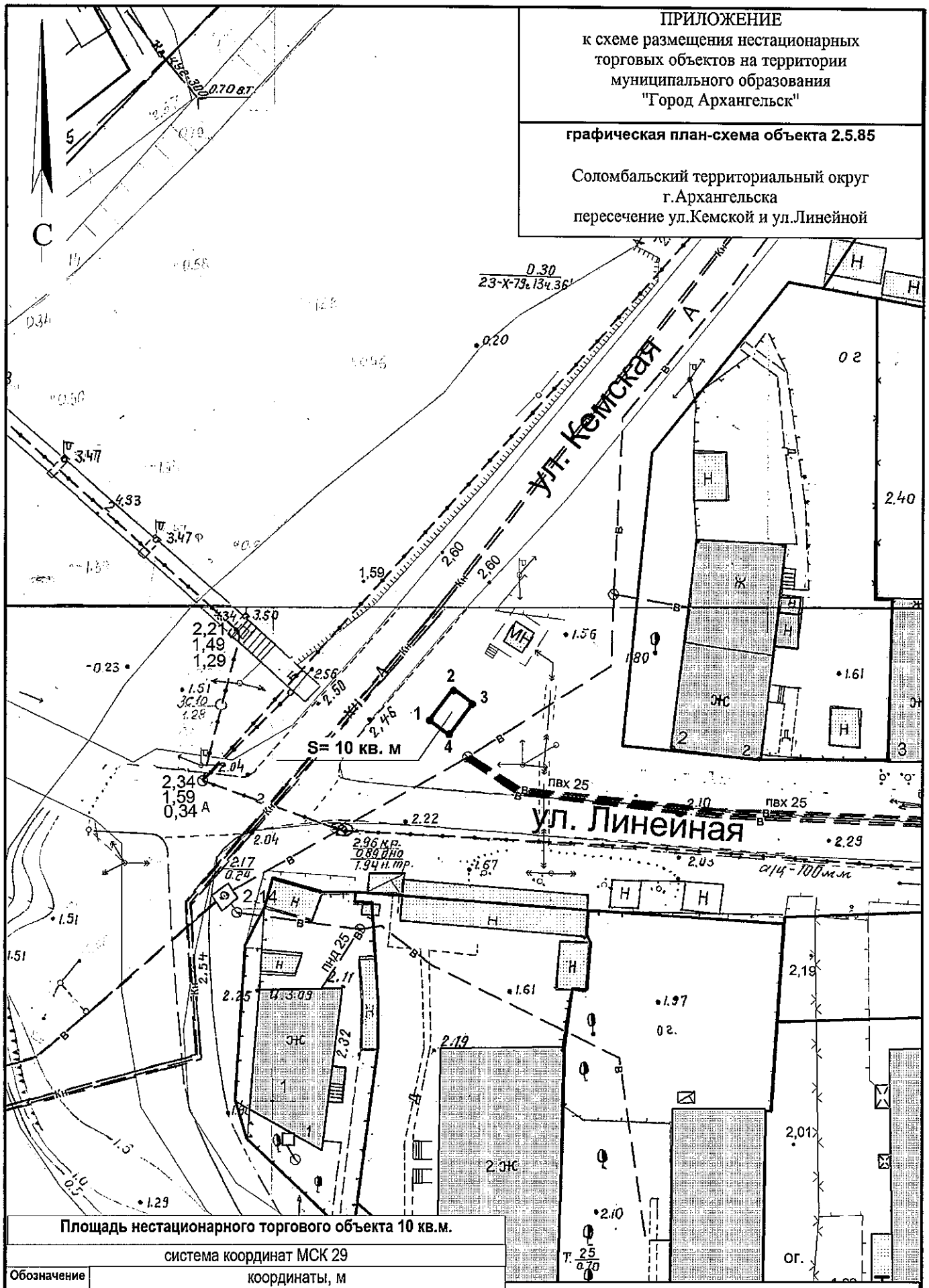

Площадь нестационарного торгового объекта 10 кв.м.

система координат МСК 29

Обозначение характерных точек границ	координаты, м	
	X	Y
1	655415.10	2519466.97
2	655418.38	2519469.26
3	655416.95	2519471.31
4	655413.67	2519469.01

УСЛОВНЫЕ ОБОЗНАЧЕНИЯ:

—— граница места расположения нестационарного торгового объекта

• 1 обозначение характерной точки границы

М 1:500

ПРИЛОЖЕНИЕ
к схеме размещения нестационарных торговых объектов на территории муниципального образования "Город Архангельск"

графическая план-схема объекта 2.5.86

Соломбальский территориальный округ
г.Архангельска
улица Советская, 32

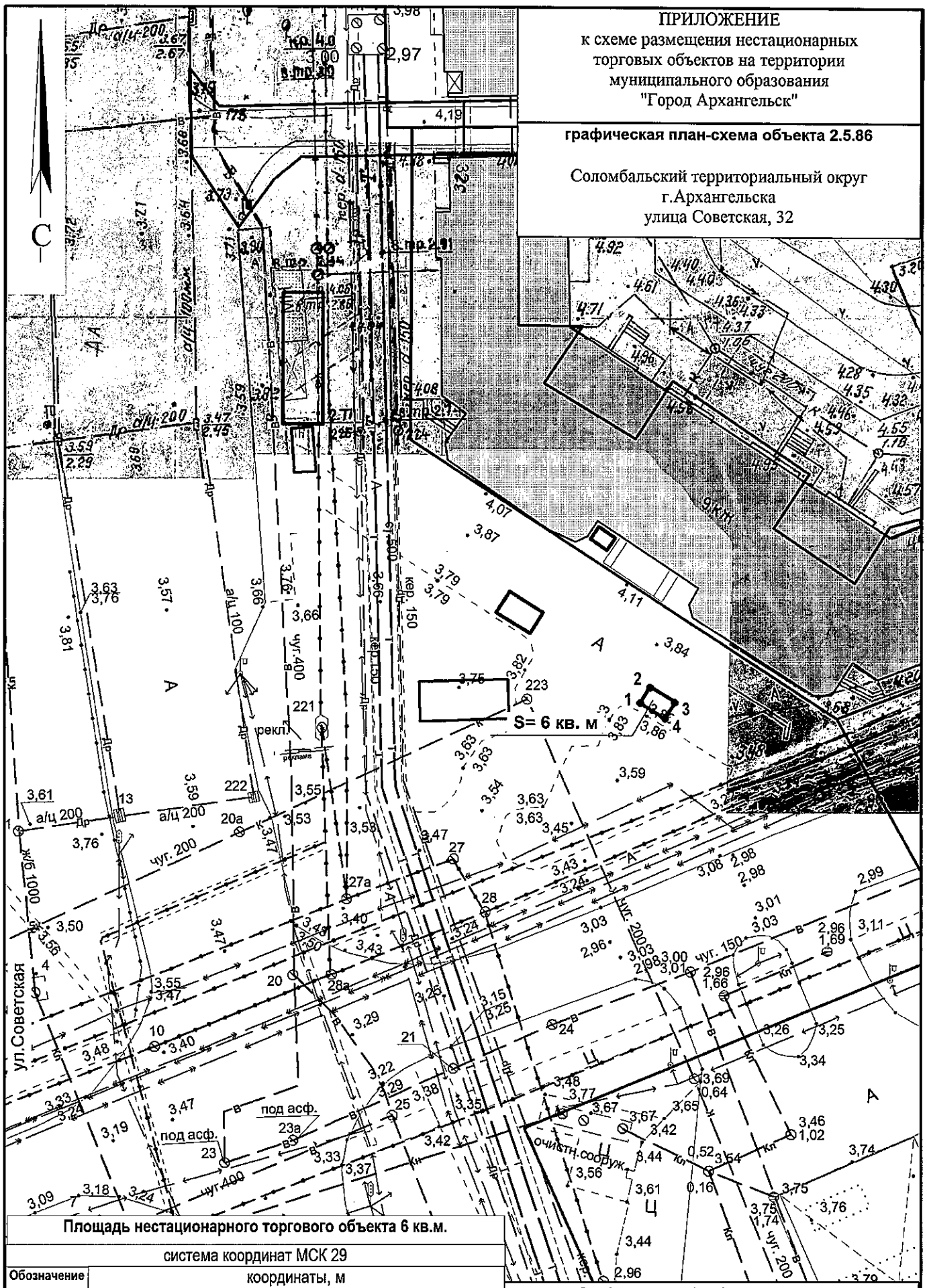

Площадь нестационарного торгового объекта 6 кв.м.

система координат МСК 29

Обозначение характерных точек границ	координаты, м	
	X	Y
1	655919.47	2518978.45
2	655921.21	2518979.44
3	655919.72	2518982.04
4	655917.99	2518981.05

УСЛОВНЫЕ ОБОЗНАЧЕНИЯ:

—— граница места расположения нестационарного торгового объекта

• 1 обозначение характерной точки границы

М 1:500

ПРИЛОЖЕНИЕ
к схеме размещения нестационарных торговых объектов на территории муниципального образования "Город Архангельск"

графическая план-схема объекта 2.6.43

Соломбальский территориальный округ
г.Архангельска
улица Кононова,2

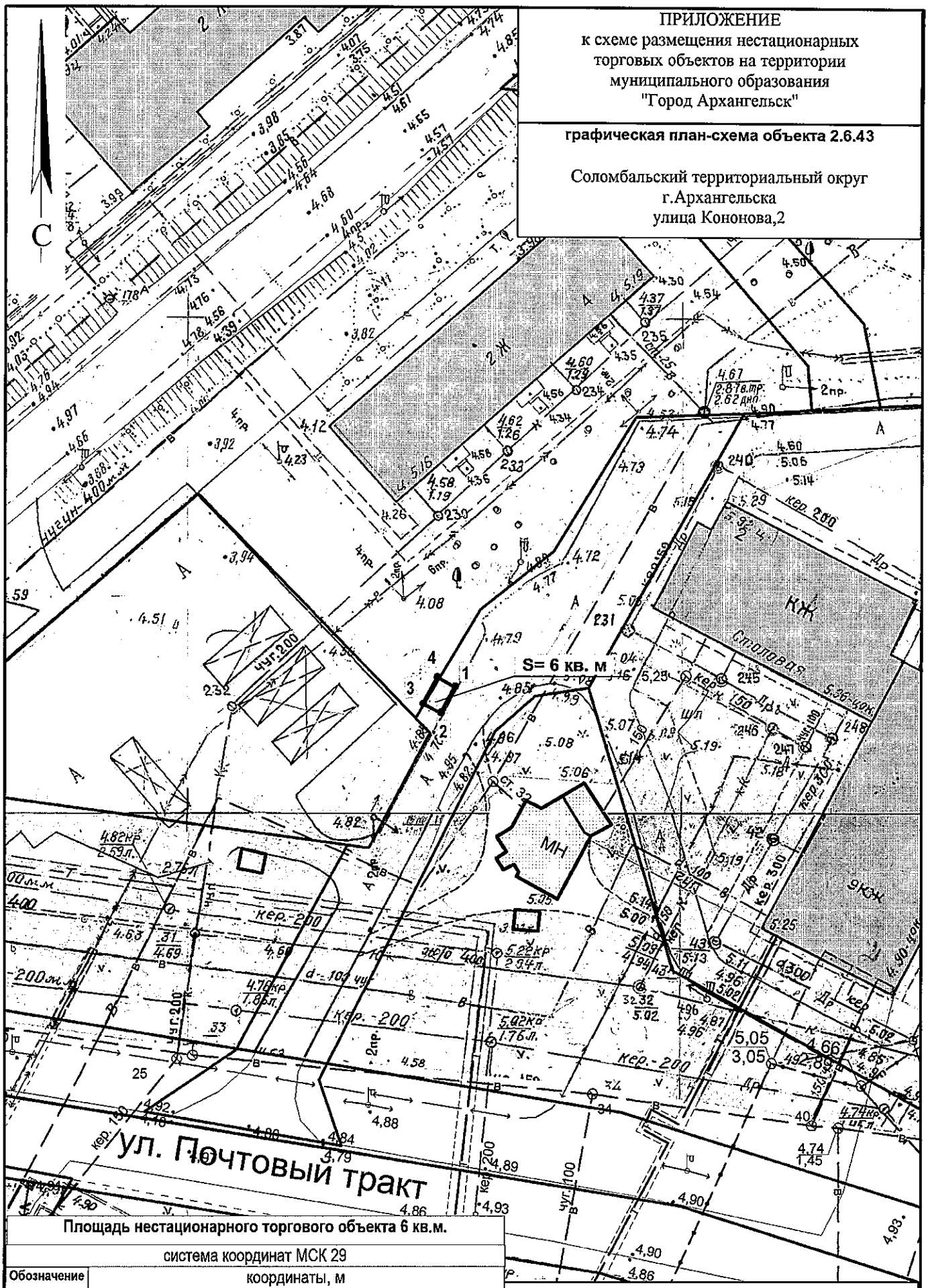

Площадь нестационарного торгового объекта 6 кв.м.

система координат МСК 29

Обозначение характерных точек границ	координаты, м	
	X	Y
1	647501.87	2527838.19
2	647499.17	2527836.87
3	647500.04	2527835.08
4	647502.74	2527836.39

УСЛОВНЫЕ ОБОЗНАЧЕНИЯ:

——— граница места расположения нестационарного торгового объекта

• 1 обозначение характерной точки границы

М 1:500

ПРИЛОЖЕНИЕ
к схеме размещения нестационарных торговых объектов на территории муниципального образования "Город Архангельск"

графическая план-схема объекта 2.6.44

Соломбальский территориальный округ
г.Архангельска
пр.Ленинградский, 392

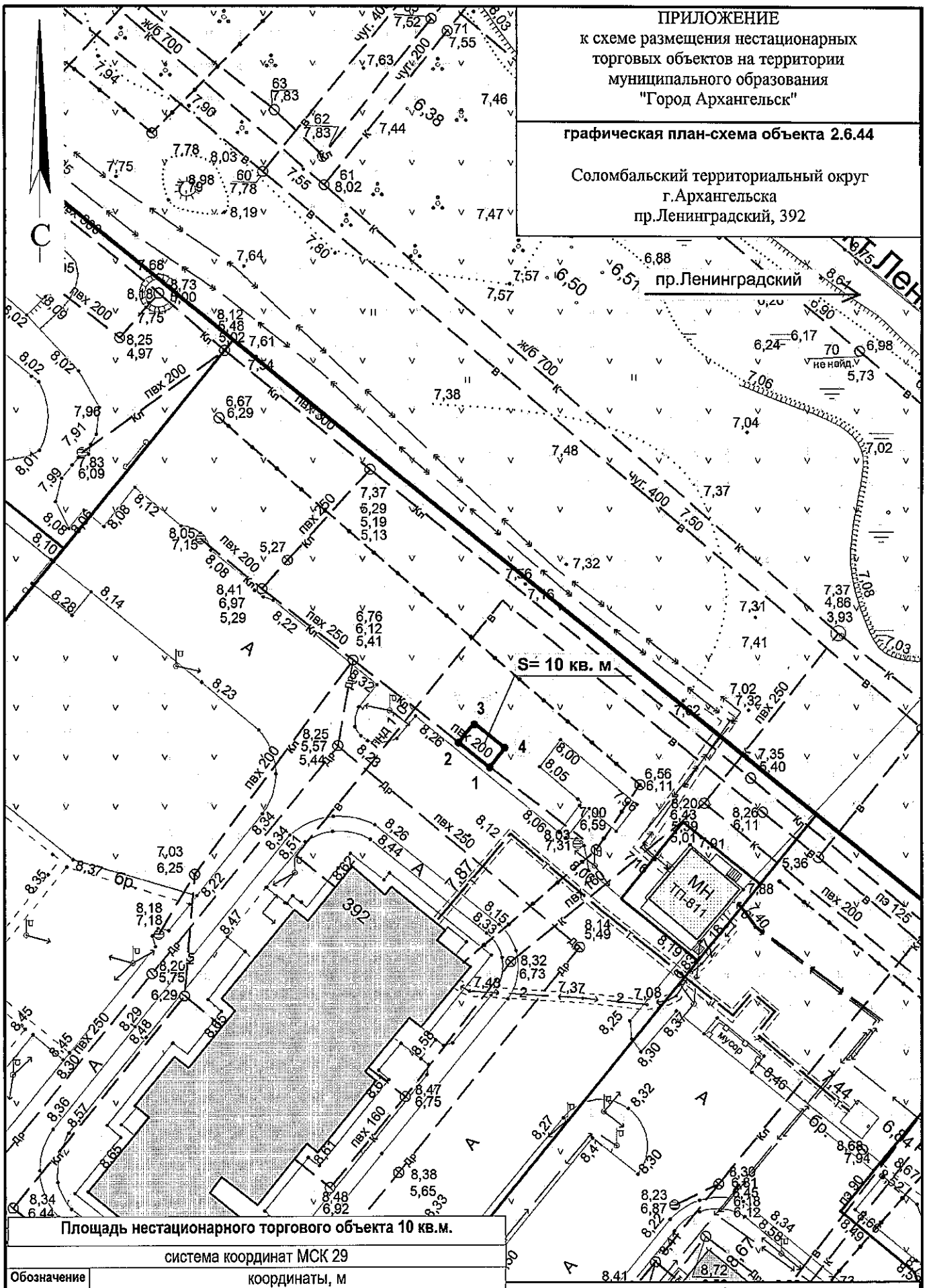

Площадь нестационарного торгового объекта 10 кв.м.

система координат МСК 29

Обозначение характерных точек границ	координаты, м	
	X	Y
1	646166.06	2529318.83
2	646168.46	2529315.62
3	646170.46	2529317.12
4	646168.06	2529320.33

УСЛОВНЫЕ ОБОЗНАЧЕНИЯ:

—— граница места расположения нестационарного торгового объекта

• 1 обозначение характерной точки границы

М 1:500